

26.89 (255.5)
511

Трофименко В.В.
Давыдов В.С.
Кабелев С.В.
Бурмак М.В.




В мире
УДИВИТЕЛЬНЫХ
СКАЛ

16,12+408

23.08.10

3 ТМО Т. 3600000 З. 1061-91




ТУРИСТИЧЕСКОЕ БЮРО

г.Находка, ул.Школьная,1а
(бывшая гостиница "Находка", оф.602а
т.:(4236) 60-70-14, 699-129,
8-914-709-70-14
e-mail: tourbuiropallada@mail.ru
www.tourbuiropallada.ru/

**Край родной, навек любимый,
Где найдёшь ещё такой!**

- Походы (пещеры, водопады, горы, острова, озёра, бухты, городища)
 - Экскурсии (г. Владивосток, г. Находка, г. Уссурийск, г. Партизанск, пос. Врангель, пос. Лазо, с. Сергеевка)
 - Детский отдых (Палеодеревня, Сафари-парк, дельфинарий, страусиная ферма и т.д.)
 - Оформление виз, загранпаспорта
- В нашей команде - авторы данного издания

СЕРИЯ
“УДИВИТЕЛЬНЫЕ МЕСТА ПРИМОРЬЯ”



В МИРЕ

УДИВИТЕЛЬНЫХ

СКАЛ

И
19




ТРОФИМЕНКО В.В.

ДАВЫДОВ В.С.

КАБЕЛЕВ С.В.

БУРМАК М.В.



Уважаемые друзья!

Вы держите в руках первый фотосборник из серии «Удивительные места ПРИМОРЬЯ».

Авторы издания - известные в Приморье люди. Действительные члены Русского Географического Общества Заслуженный путешественник России, редактор газеты «Мир путешествий» Владимир ТРОФИМЕНКО и опытный турист - путешественник, человек-легенда Владимир ДАВЫДОВ, член Союза писателей России Станислав Кабелев показывают жителям и гостям Приморья уникальные места нашего края, призывают жителей страны бережно относиться к памятникам приморской природы.

Кроме интригующих фотоснимков, в книге опубликованы замечательные стихи о природе, о тайнах гор Сестра и Брат... Автор строк - находкинская поэтесса Марина БУРМАК. Ее стихи востребованы и актуальны среди экскурсоводов туристических компаний. «Пусть миром и счастьем Вселенная дышит! Пусть ваши желанья Космос услышит!» или «Этот мир на счастье людям роздан...» - это строки из поэзии Марины.

Авторы издания хотят, чтобы многие познали «зерна вечных истин» и узнали о красоте заповедного Приморья. Чтобы эта красота сохранялась и оставалась первозданной. И взывают к разуму тех, кто отвечает за ресурсы удивительного Приморского края. Услышьте их!

Надеемся, что выпущенный ими фотосборник «В мире удивительных скал» будет востребован у любителей путешествий. Впереди - выпуск книг с видами пещер, водопадов и других уникальных объектов.

Татьяна Гимбицкая, выпускающий редактор





ЧИТАТЕЛЮ О ПРИМОРСКОМ КРАЕ

Приморский край расположен в самой южной части Дальнего Востока, на берегу Японского моря. Территория составляет 165,9 тыс. км квадратных. Это - около 1% (0,97%) площади РФ.

В то же время Приморский край значительно больше, чем Греция, Болгария, Исландия. А площадь Бельгии, Дании, Швейцарии вместе взятые меньше площади нашего края. Самая северная точка находится вблизи истоков р. Дагды (приток р. Самарги), а крайняя южная - в устье р. Туманной (Туманган) на границе с КНДР. Крайняя западная точка находится вблизи р. Новгородовка (Хасанский район) на границе с КНР. Крайняя восточная точка - мыс Золотой на берегу Японского моря. Протяженность с юга на север - 900 км, с запада на восток - 430 км.

ОСНОВНЫЕ мысы - Золотой, Поворотный, Гамова, Сосунова. Любят туристы посещать мысы Олимпиады, Лапласа, Лисученко.

ГЛАВНЫЙ хребет Приморского края - Сихотэ-Алинь. Высшая точка - гора Тордоки-Яни (2077м) находится в Хабаровском крае. В Приморье много лет высшей точкой считали гору Облачная (1856м). На сегодня в литературе указывается гора Аник (1933м). Находится на стыке Приморского и Хабаровского краев.

Наиболее известные и посещаемые хребты, водопады и пещеры Приморья:

- хребет «Партизанский» - г.Белая (1571 м)
- хребет «Алексеевский» - г.Ольховая (1669 м),
- хребет «Макаровский» - г.Макар или Макариха, как многие туристы величают ее (1367 м),
- хребет Ливадийский (до января 1973 года хр. Пидан). Гора Ливадийская (гора Пидан) - 1333 м,
- хребет Лозовый (до 1973 г. - хр. Чандолаз 759 м) и др.

ВОДОПАДЫ. 1- «Звезда Приморья», он же Беневской, Еломовский. 2- «Черный Шаман», 3- «Макаровский», 4- «Берендей», он же имени Г.Арсеева, 5- «Ворошиловские», 6- «Кравцовские», 7- «Алексеевские», 8- «Ванчинские» на реке Милоградовка (Ван-Чин).

ПЕЩЕРЫ. 1- «Приморский Великан», «Кабарга», «Белый Дворец».

2- «Новая Алексеевская», «Школьная» (открыты в 1980 году).

3- «Екатериновские» - имени Географического общества, имени «Пржевальского», «Лисья», «Кузнецовская».

4- пещеры Чандолаза - «Соляник», «Дальняя», «Близнец», «Малая», «Медвежий клык», «Романтиков», «Сквозная» она же имени Гавриила Шевченко, «Мечта Спелеолога», «Геологическая» и др.

5- «Грот бракосочетаний» она же «Пещера исполнения желаний».

РЕКИ, по которым возможно сплавление: Усури, Арсеньевка, Максимовка, Кема, Милоградовка, Партизанская, Киевка, Тигровая.

БУХТЫ. Их наличие в Приморье огромное. Это - на любителя.

УДИВИТЕЛЬНЫЕ СКАЛЬНЫЕ МАССИВЫ. Среди них - город Драконов в районе курорта «Чистоводное» и «Белый город» в Синегорье Лазовского района, город Атлантов за Врангелем и скальные массивы у села Беневское. Отдельный интерес представляют скала им. Дерсу Узала у с. Кавалерово, скалы Сенькина Шапка и имени Н.М. Пржевальского, горы Верблюд и Львиная голова, Брат и Сестра, Чертов Утес (Чандолаз), скала - красавица у реки Водопадной, скала-вулкан «Чертов Утес» вблизи бухты Шепалово и мыса Поворотный.

И это лишь часть того, что можно увидеть, путешествуя по нашему удивительному Приморью.

ВЛАДИМИР ТРОФИМЕНКО: ВСЯ МОЯ ЖИЗНЬ- ЭТО ПУТЕШЕСТВИЕ!

В свое первое путешествие отправился в четыре года. Зимой.

«Путешественник ты мой!» - воскликнула мама, узнав, что я сам, в одиночку, добрался до нашего дома. Даже для взрослого человека это было непросто. Тогда, в 1960 году, находкинский район Пади (падь «Ободная») еще не был так заселен, как ныне. И снега, помнится, были большими... Вот и представьте себе! Четырехлетний пацан с огромными подарками от Деда Мороза уходит с праздника в малоизвестный ему путь. Ветер свищет, мороз! А в это время моя старшая сестра Галина мечется по Дому культуры строителей (ныне - Дом молодежи) в поисках «пропавшего» брата. Но видимо, суждено мне было родиться путешественником. Дошел!

А сколько потом таежных троп по Уссурийской тайге, воспетой В.К. Арсеньевым, пройдено с друзьями - единомышленниками! Сколько тысяч км отмахал по малохоженным местам Якутии и Камчатки, Алтаю и Саянам, Забайкалью и побережью Байкала! А неисследованный до сих пор Таймыр (плато Путорано) с его удивительными водопадами и озерами? Сказочная Карелия и удивительный Сахалин, вулканы острова Итуруп, где, не поверите, но это факт!, в день мы проходили от 3-х до 5 км. Такие там трудные дороги.

Какое-то время на вопрос: «Где самые лучшие красоты?», - я отвечал так: **Алтай, Камчатка и Приморье.** Сегодня, повидав несметное количество красот, отвечаю: «**Лучше Приморья** (где можно побывать на горных озерах, спуститься в удивительные пещеры «Мокрушинская» и «Соляник», «Приморский Великан» и «Серафимоская»..., полюбоваться каскадами Беневских и Алексеевских водопадов, посетить водопад, где захоронена принцесса чжурчженей, сплавиться по рекам Сучан, Кема, Ванчин (Милоградовка), пройти по дикой, где еще не ступала нога человека, тайге, переночевать на вершинах «Ольховая» и «Облачная», «Лысая» и «Чантинза», отдохнуть в прекрасных бухтах Японского моря...) **НЕТ!**

Поэтесса Марина Бурмак одно из своих стихотворений заканчивает так:

*И если скажет кто-то –
Вы чудесам не верьте!
Я призываю Вас –
сходите и проверьте!*

Вот и я приглашаю вас в путешествия.

Звоните – 8-914-682-40-25;
8-914-725-93-42.

Владимир ТРОФИМЕНКО.

Заслуженный путешественник России, редактор газеты «Мир путешествий».

Родился в Приморье, в школе села Каменушка Пожарского района. В Находке – с мая 1958г.





Когда кто-то говорит, что он исходил Приморье вдоль и поперек, знает каждую тропинку в тайге - не верьте ему! Несмотря на то, что Приморский край занимает около одного процента территории Российской Федерации (а что уж говорить в сравнении с территорией бывшего Советского Союза!) познать до конца Приморье не удалось ни Н.М. Пржевальскому, ни В.К. Арсеньеву, ни В.Л. Комарову, ни М.И. Венюкову, именем которого назван известный перевал, ни А.И. Куренцову, ни другим исследователям. Крошечная, казалось бы, территория, но сколько в ней еще неизученного, неизведанного, таинственного...

Изучение Приморья продолжается. И весомый вклад в это вносят члены Общества изучения Амурского края под руководством профессора, доктора географических наук Петра Федоровича БРОВКО. А сколько открытий и дел у Юрия Игоревича БЕРСЕНЕВА! Среди открытий, что совершили туристы-краеведы (спелеологи) Находки - самая глубокая пещера (им. А.СОЛЯНИК) на Дальнем Востоке, водопад «Звезда Приморья». И, так называемые, Алексеевские водопады открыты нами 9 мая 1980 года. Никому из туристов-профессионалов Приморья не были они известны. А сегодня исследованиями каньонов Хасанского района занимается группа Геннадия КОЗЛОВА. Так что и жизни не хватит, чтобы досконально узнать наш удивительный край!

В этом фотосборнике мы расскажем лишь о части удивительных скал, привлекающих к себе внимание. Но, достаточно увидеть и эту часть, чтобы появился интерес к исследованию малоизвестных уголков Приморья. Что уже и наблюдается! Наша задача и состоит в том, чтобы этот интерес проявился у вас, дорогие читатели.

Уникальные объекты ПРИМОРЬЯ. Их происхождение каждый трактует по - своему. И имеет на это право! Если в других странах и регионах имеются подобные туристические объекты, то почему не может быть на территории Приморья своих мегалитов, сейдов, храмов и монастырей? Они имеются! Как и многочисленные древние стоянки.

Я считаю, что природа и человек - творцы данных объектов. По большому счету – природа. Но, кое - где и человек приложил свою руку. Многие ли из туристов видели послание людям в виде скульптур «Дракон» или «Пятка Великана» в районе курорта «Чистоводное»? Запечатлеть себя на их фоне, а потом с удивлением и восторгом рассказывать своим близким о чудесных памятниках природы Приморья дано не каждому! Так станьте же и вы тем человеком, кто там побывал лично! Одна лишь просьба – не забывайте, что вы в гостях у матушки-природы. Будьте достойным гостем. Пусть наша божественная природа будет с благодарностью вспоминать ваш визит в мир удивительных скал, в мир летящей с высоты воды (водопадов), в царство Плутона с его необычайно красивыми и таинственными пещерами. Не менее интересны погружения в мир Нептуна с подводными красотами и обитателями моря. А как приятно вспомнить рассветы и закаты, которые вы встречали, ночуя на вершинах Приморья.


Общение с природой прекрасно. Общайтесь!






*Улитка или Кот-Баюн?
Каждый решает сам!*


*Дракон спит!
Не разбудите!*



Голубь мира



*Два брата
Бухта Спокойная*






Голова Осминога?

Знаки из прошлого




Одиночество




Дед

Воины





Яйцо Дракона




ХОЗЯИН ЗАМКА

Встретиться с хозяином Замка (иногда этот скальный массив (Замок) называют «Городом Атлантов») дано далеко не каждому. «Лик человека» появляется в определенное время, час. Мне посчастливилось однажды это увидеть и запечатлеть. Смотрится неплохо, не правда ли? Обычно я не против показа удивительных мест в «Городе Атлантов», а в последнее время, учитывая, что не все туристы благосклонно относятся к памятникам природы, перестал это делать. Кому-то хочется непременно оставить свой след, там, где это не следует делать. Кто-то пытается осквернить или еще хуже – уничтожить памятник природы.

Что сделали с Цыпленком (его кто-то представляет и как Сердце)? «Катюша, я тебя люблю!»- написал влюбленный. А что, иначе проявить свою любовь нельзя? Представьте, что тысячи туристов, кто посещает уникальный туристский объект, оставят надписи типа «Здесь был Вася»... Иначе, как осквернением памятника природы это не назовешь. Зачем наносить вред красоте?

Пока есть такие удивительные места на Земле, надо это ценить и оставить потомкам в таком же виде, как их увидел тот, кто впервые променял городской асфальт на землю, усыпанную хвоей... А если мы разучились



(или не умеем) бережно относиться к природе, то нужно ли ей допускать к себе вандалов?

На «Замке» немало мест, которые поражают своей красотой. В начале 70-х годов 20-го столетия мы, туристы клуба «Сихотэ-Алинь» г. Находка, все выходные посвящали изучению удивительных скал. Ставили палатки у подножия с пятницы и все выходные дни рыскали по ущельям, взбирались на вершины скальных «столбов» дабы увидеть то, что скрыто от глаз человеческих. Пару лет назад туристы из Владивостока, спустившись к морю в свой лагерь, увидели у меня фотоальбом. Десятки вопросов посыпались ко мне со всех сторон. А где «Голубь мира», а это «Яйцо Дракона» мы не видели и т.д. и т.п. Конечно, если ходить по избитым тропам, то многое можно пропустить, не увидеть. Нужен путеводитель. А нужен ли? Если руководствоваться коммерческими целями, то можно погубить красоту этих мест. Как и тот куст рододендрона (багульника), что рос рядом с «Цыпленком». Потому - то я и не показываю место, где «Страж (хозяин) города Атлантов», замерев на века, наблюдает за теми, кто недостойно ведет себя, нарушает экологию и губит красоту данных мест. Наблюдает, чтобы в дальнейшем найти способ наказать их. Так что, прежде чем что-то сломать, бросить бумажку или окурок сигареты - подумайте! И «Хозяин Замка» тоже подумает - принять ли Вас и открыть ли новые тайны, показать ли лучшие места «Удивительного города скал».

Владимир ТРОФИМЕНКО

