


63 3(255.3)  
M 52



Юрий Меринов

# ВОСТОЧНЫЕ ВОРОТА РОССИИ



*55-летию города Находки  
посвящается*



## **У К А З**

### **ПРЕЗИДИУМА ВЕРХОВНОГО СОВЕТА РСФСР**

**О преобразовании рабочего поселка Находка  
Приморского края в город краевого подчинения  
и ликвидации Находкинского района**

**Преобразовать рабочий поселок Находка Находкинского  
района Приморского края в город краевого подчинения.**

**Ликвидировать Находкинский район, передав его  
территорию в административное подчинение Находкинскому  
городскому Совету депутатов трудящихся.**


**И. о. Председателя Президиума  
Верховного совета РСФСР – М. Тарасов**

**Секретарь Президиума  
Верховного Совета РСФСР  
(П. Бахмуров)**

**Москва, 18 мая 1950 года  
д. в 762/7,741/5**



55-летие годовщины  
освобождения



СССР

ПРЕ

Москва

Великая Отечественная война в нашей памяти  
Ленинградская блокада, героизм  
трудящихся и единичных солдат Ленинградского  
городского Совета депутатов трудящихся.

Н. С. Ивановичев  
Ленинградский район - М. Ленинград

Ленинградский район  
Ленинградский Совет  
(И. Ивановичев)

Москва, 18 мая 1950 года  
д. № 2577, 18/12

110501



63.3(255.3)

М52

у

**ЮРИЙ МЕРИНОВ**

# **ВОСТОЧНЫЕ ВОРОТА РОССИИ**

**Материалы к истории  
города Находки**

Библиотека-музей  
г.Находка

Издательство  
«Русский Остров»  
2005

ОК ЦБС  
г.Находка



*Автор выражает глубокую признательность работникам ЦГА ВМФ (г. Санкт-Петербург), ЦГА России (г. Москва), областному государственному архиву (г. Томск), краевым государственными архивам гг. Владивостока и Хабаровска за предоставленную возможность работать с историческими документами.*

*Особая сердечная благодарность работникам музейно-выставочного центра Елене Владимировне Агафоновой, Анне Александровне Бабак, Марине Борисовне Нурғалиевой, Раисе Нуриевне Паутовой, центральной городской библиотеки – Зое Николаевне Ковалевой за огромную помощь, ценные советы и пожелания при подготовке настоящего издания.*

*В книге использованы фотографии МВЦ, ЦГБ и личных архивов жителей Находки.*


**ВОСТОЧНЫЕ ВОРОТА РОССИИ.** Материалы к истории города Находки. – Ю. Меринов. – Владивосток: «Русский Остров». – 248 с., илл.

ISBN 5-93577-010

ISBN 5-93577-010

- © Ю. Меринов, 2005
- © Художник В. Барин
- © «Русский Остров» (издательская подготовка, макет, оформление), 2005 г.





### **Уважаемые находкинцы и гости города!**

С глубоким удовлетворением и большой заинтересованностью еще в рукописи прочитал книгу об истории Находки. Скажу откровенно, что даже для меня, который родился, вырос и всю сознательную жизнь здесь трудится, многие исторические факты стали откровением. Автору материалов несмотря на сложность удалось найти много интересного и волнующего, приоткрыть завесу таинственности некоторых событий далекого прошлого. И пусть история города Находки не столь велика, но и в этих веках есть немало поучительного, заслуживающего внимания. Мы еще раз должны преклонить наши головы перед памятью тех людей, кто впервые появился на берегах пустынной бухты и несмотря на невероятные трудности продолжал доказывать и отстаивать право русских людей на священные земли Дальнего Востока, восточные рубежи нашей Родины. Мы обязаны всегда помнить имена тех первопроходцев, кто, покинув родные места, за тысячи километров пришел на необжитые берега



и стал осваивать эти земли, заложив тем самым будущее нашего любимого города. В памяти народной навсегда сохранятся имена тех, кто ценой собственной жизни отстоял свободу и независимость, а затем начал возводить первые причалы, прокладывать железную дорогу, строить промышленные предприятия, жилые дома, сооружать объекты культурного назначения. Именно благодаря им в начале 50-х годов XX столетия на берегах залива Америка возвестил о своем рождении молодой город с многообещающим именем – Находка.

Прошедшие 55 лет, и об этом хорошо рассказано в книге, были довольно непростыми в биографии города. Рождались грандиозные планы, грезилась многообещающие перспективы... По тем или иным причинам многое из задуманного не было воплощено в жизнь, но, как бы там ни было, город рос, становился на ноги, мужал, стал крупнейшим портом на дальневосточном побережье, надежным партнером в экономическом развитии страны, притягательным для государств Азиатско-Тихоокеанского региона.

Трудовые дела передовых коллективов: Находкинской базы активного морского рыболовства, судоремонтного объединения «Приморремрыбфлот», жестянобаночной фабрики, Приморского морского пароходства, морского торгового порта «Восточный порт» и многих, многих других стали визитной карточкой нашего города, оздали ему славу не только на просторах нашей великой Родины, но и за ее пределами. И за всем этим стояли и стоят сотни тысяч жителей города, кто и сегодня продолжает трудиться во славу России. Низкий им всем поклон, большое человеческое спасибо.

«Восточные Ворота России» – лишь первая часть той большой работы, которая задумана автором. Конечно, и в ней есть «белые пятна», над которыми предстоит работать. Уверен, что еще немало материалов исторического плана хранится в личных архивах находчан, в воспоминаниях тех, кто и ныне здравствует. Давайте все вместе попробуем создать наиболее полную картину истории города на берегах Тихого океана.

Считаю, что книга «Восточные Ворота России» займет достойное место в каждой семье как память о прошлом нашего города, благодарность тем, кто создавал эту историю, как надежда на светлое и многообещающее будущее.

С уважением,  
В. Гнездилов,  
мэр г. Находки в 1987-2004 гг.



*Народ, не знающий своего прошлого,  
не имеет будущего.*

Н. Бердяев.

*Находка, твоими глазами  
Россия смотрит в океан.*

В. Плужник.

## СЛОВО К ЧИТАТЕЛЮ

Находка... Сколько интригующего и завораживающего впитало в себя это простое и вместе с тем ёмкое название! Каждый, кто впервые услышал об этом городе, носящем такое неординарное имя, наверняка пытался хотя бы на несколько мгновений приоткрыть завесу таинственности, но подобное мало кому удавалось. В толковом словаре Владимира Даля сказано: «Находка – всё, что найдено, особенно случайно. Находить...обретать, отыскивать, открывать...». Вся история города Находки служит подтверждением полнейшей гармонии местности, имени и людей, сеющих здесь разумное и вечное.

В преддверии празднования 50-летия города на страницах печатных изданий развернулась полемика – с какого времени следует начинать отсчёт его истории. Было множество предложений и мнений, но большая часть горожан склонялась к мысли, что датой рождения города следует считать день открытия бухты, как это делают жители краевого центра (бухта Золотой Рог открыта в 1859 г., пост Владивосток основан в 1860 г., статус города получил в 1880 г.). Но закономерно возникает вопрос – почему, каковы для этого основания?

Первые упоминания об этих местах, сохранившиеся в древних летописях, дошедших до нашего времени, встречаются со второй половины VII века (668 год), когда в Восточной Манчжурии и на берегах Великого океана возникло культурное государство Бохай, основанное одним из влиятельных вождей мохэских племён – Да Цзожуном. Или остановиться на временах создания и расцвета чжурчжэньской империи Цзинь – сильного, самобытного государства с границами почти до берегов Амура? Чжурчжэни, как подтверждают археологические изыскания, в своём развитии были намного впереди соседствующих государств.

В своей книге «Расцвет Солнечной долины» писатель, исследователь и путешественник Станислав Владимирович Кабелев под-



робно рассказывает о периоде расцвета империи Цзинь, которой в течение 28 лет правил пятый император Золотой империи Улу. Трагической датой гибели цивилизации чжурчжэней историки называют 1234 год. Прежде одно из мощнейших государств пало под ударами татаро-монгольских войск и распалось на ряд удельных племён и княжеств.

Можно поспорить и о дате открытия залива и бухты. Существует высказывание, дошедшее до нашего времени, что «...с рассветом взору моряков (с парохода-корвета «Америка») предстала красивейшая бухта, на берегу которой стояли люди и с удивлением смотрели на первое европейское судно, зашедшее в эти воды».

А может быть, историю следует начинать с того времени, когда в этих местах основали первый военный гидрографический пост, или когда берега стали осваивать поселенцы из далёкой Финляндии, создавшие свою факторию...

Знаменательной датой советского периода, без преувеличения, можно считать день посещения бухты в 1939 году партийно-государственной комиссией во главе с секретарём ЦК ВКП(б) А. А. Ждановым, принявшей историческое решение о строительстве на этих пустынных берегах крупнейшего на Дальнем Востоке международного морского торгового порта, давшего мощный импульс развитию необжитой территории... Что ж, сколько людей, столько и мнений.

И всё-таки именно с начала 50-х годов XX столетия начинается настоящая история города Находки. Наверное, невозможно на карте России найти другое такое место, которое за неполные 50 лет из захолустного посёлка превратилось в крупный город, слава о котором разнеслась от берегов Тихого океана до западных границ бывшего Советского Союза, перешагнула их и дошла до стран Восточной Европы, Америки, Юго-Восточной Азии, Австралии и Африки. Находка уникальна тем, что в ней, несмотря на юный, по историческим меркам, возраст, сосредоточено большинство крупнейших предприятий страны. Судите сами: самая крупная в рыбной отрасли База активного морского рыболовства, самое мощное судоремонтное объединение «Приморремрыбфлот», самая большая в стране жестянобаночная фабрика, самое крупное среди танкерного флота Приморское морское пароходство, самый современный морской торговый порт – Восточный, единственный в России Центр международной спутниковой связи... Словом, выражение «самое, самое, самое...» можно было применять к большинству предприятий и организаций города-порта. А сколько начинаний, инициатив, творческих позывов



вышло в свет и стало достоянием не только Приморья, Дальнего Востока, но и всего государства! Достаточно вспомнить движение «Мой город – моя гордость», первые разводы дружинников на Центральной площади, первый за Уралом – молодёжный жилищный комплекс, первые на Дальневосточном побережье – монолитные высотные дома. Именно в Находке начали разрабатывать модель Свободных экономических зон применительно к социалистическому сектору экономики. Находкинская земля воспитала, выпестовала руководителей самого высокого ранга: министров ведущих министерств союзного значения, дипломатических работников, партийных, советских и комсомольских органов, руководителей крупнейших отраслей и предприятий. И в то же время Находка оставалась самым молодым городом Дальнего Востока, где средний возраст жителей не превышал 30 лет.

Сегодня г. Находка переживает далеко не лучшие времена своей биографии. Негативные тенденции, складывающиеся после развала СССР в России, в её экономической и политической жизни, в полной мере присущи и городу у моря. Но есть уверенность, что за временным затишьем наступит мощный взрыв, город вновь станет основополагающим и займёт достойное место в социально-экономическом сообществе стран Азиатско-Тихоокеанского региона.

В истории Находки было немало поворотных событий, круто меняющих весь уклад жизни жителей города. И всё-таки за точку отсчёта взято 18 мая 1950 года, когда Указом Президиума Верховного Совета РСФСР рабочий посёлок был преобразован в город краевого подчинения.

Данные материалы не претендуют на всеобъемлющее освещение всей исторической палитры прошедших лет. Подобное далеко не под силу сделать одному человеку, требуются немалые финансовые затраты и время для серьёзнейшей работы над документами, находящимися в государственных архивах Москвы, Санкт-Петербурга, Томска, Хабаровска. Уверен, что немало ценных исторических материалов до настоящего времени хранится и в личных архивах тех, кто когда-то жил и продолжает жить в нашем прекрасном городе.

«Восточные Ворота России» лишь частично систематизируют всё то, что происходило и происходит перед глазами тех, кто нынче живёт и здравствует.

Давайте вместе перелистаем страницы истории и вспомним, как это было...

*Автор.*



## ВМЕСТО ПРЕДИСЛОВИЯ

История освоения и заселения Дальневосточного побережья уходит своими корнями в глубокую древность. Сейчас даже невозможно точно представить, когда впервые ступила на эту землю нога человека и сохранилось ли документальное подтверждение его деятельности. В книге «Легенда о Находке» (по произведениям В. К. Арсеньева) большого энтузиаста изучения исторического прошлого Приморского края Дины Владимировны Усатой воспроизведена дошедшая до наших дней легенда о тех племенах и народностях, которые предпринимали героические усилия по созданию в этих местах цивилизованного образа жизни.

...В конце VI – начале VII веков на территорию расселения мохэских племён всё чаще стали вторгаться воинственные племена киданей. Вынашивали планы покорения мохэ и китайские феодалы. Вожди мохэских племён понимали, что без объединенных усилий им будет трудно отразить вторжение могущественных соседей и сохранить независимость. Первоначально мохэские племена вели борьбу, заключив военный союз с правителями древнего корейского племени когуре (пакче). Это некогда могущественное племя существовало на протяжении пяти веков и пало от рук китайской династии Тан в союзе с другим корейским племенем – силла. В этот период под руководством Да Цзожуна происходит объединение мохэ в большие военно-племенные союзы и образовывается первое мохэское государство – Бохай, просуществовавшее более двух веков. Да Цзожун (698–718 гг.) правил страной как удельный князь, но уже его сын – Да Уи (719–737 гг.) принял титул короля. В Бохайское королевство входило 62 округа и 125 уездов, 9 округов располагалось на территории современного Дальнего Востока.

После победы над бохайцами кидане основали государство Ляо (926–1125 гг.). Но и им не пришлось прочно осесть на этих зем-



лях – они вынуждены были уйти на другие территории под натиском чжурчжэней, племён тунгусского происхождения, с древних времён заселявших восточную часть Маньчжурии. Так на обломках государства Ляо была создана империя Цзинь (в некоторых источниках – Альгунь, Гурунь). Чжурчжэньская империя делилась на 19 провинций, в которых проживало более 45 миллионов человек. Чжурчжэни первыми на территории Дальнего Востока начали отливку серебряных монет и в больших масштабах ввели в денежный оборот бумажные ассигнации.

Пало государство под сокрушительным натиском полчищ татаро-монголов. После разгрома Приамурье и Приморье были включены завоевателями в состав огромной монгольской империи.

Доподлинно известно, что основатель и великий хан монгольской империи (с 1206 г.) Чингисхан (Тэмуджин, Темучин, 1155–1227 гг.) в молодые годы попал в плен к чжурчжэням, где и провёл около 15 лет, работая в неволе кузнецом. Для того, чтобы пленник не помышлял о побеге, ему сломали ногу, отчего он оставался хромым до конца жизни. Не дожидаясь Чингисхан до того времени, чтобы лично отомстить захватчикам, но затаившаяся обида была передана по наследству и исполнена его внуком Батыем (Бату, 1208–1255 гг., хан Золотой орды – с 1243 г.). 1234 год стал роковым для некогда мощного государства. И, если верить дошедшим до наших дней историческим повествованиям, то одно из сражений произошло в Сучанской долине, недалеко от нынешнего города Партизанска. Во время следующего похода против народов Азии войска татаро-монгол дошли до Самарканда, когда стало известно, что с «кровными врагами» не рассчитались до конца и остатки воинов Золотой империи прячутся в лесах, накапливая силы и залечивая раны. Часть конницы немедленно повернула на восток. Так закончилась история великого народа – чжурчжэней. И есть все основания полагать, что проживающие на территории Приморского края малые народности вправе считать своими далёкими предками именно чжурчжэней, так как в их письменности, сказаниях больше маньчжурского, чем китайского.

Такая историческая последовательность делает более понятным название Сучан. Согласно транскрипции китайских иероглифов, правильнее называть Су-чэн (чэн – крепость, укрепление, городище). Если взглянуть на местность с высоты птичьего полёта, то очевидно, насколько велика была роль реки (в то время – многоводной судоходной) для проникновения вглубь территории про-





Каменная кумирня у подножия  
горы Эр-най-шань  
(Рисунок из книги «Легенды  
о Находке»)

живания чжурчжэней. Здесь, думается, уместно обратить внимание на ещё одну историческую достопримечательность. В устье реки Сучан (Партизанской) стоят две почти одинаковые скалы, напоминающие по своему внешнему виду и расположению груди женщины, отчего эти скалы и получили имена Да-най-шань (Большая грудь-гора) и Эр-най-шань (Меньшая грудь-гора). У подножья последней была большая каменная кумирня в честь бога небесных стихий – Лун-ван-е. Боги этой кумирни были известны всем своей чудодейственной силой. Немногочисленные геологические изыскания, которые там проводились, дают основания полагать, что образование двух скал далеко не только природного происхождения, уж слишком они пра-

вильные. А почему бы и нет? Если в Древнем Египте люди построили громадные пирамиды, над разгадкой которых до сих пор спорят учёные всего мира, то почему не имеет права на жизнь гипотеза, что и к этим скалам приложилась человеческая рука?

Инженер-геофизик, учёный секретарь второй Амурской экспедиции Валерий Юркович, который побывал здесь в 1931 году, так описывает увиденное: «...на тыльной стороне некоторых фрагментов стен обнаружены следы крепежа, то ли арматуры, то ли ещё чего-то. Если бы арматура была железной, то сохранилась бы ржавчина, а её нет... Вот остатки ещё какой-то архитектурной конструкции сложной конфигурации». В 1956 году японские исследователи вскрыли в горе Брат захоронение воина в дорогих доспехах, а также много дорогих вещей. Но почему-то все эти находки «уплыли» в Страну восходящего солнца.





Рисунок из книги «Легенды о Находке»

В 1972 году, в период массового переименования, скалы Да-най-шань и Эр-най-шань получили название Южный и Северный пики Клыкова. Но в памяти народной они по-прежнему носят имена Брат и Сестра, данные русскими ещё в XVII веке. Жаль, конечно, что, не зная своей истории и не задумываясь об исторической ценности памятника старины, одну из скал разрушили при строительстве глубоководного морского порта Восточного.

Архимандрит Палладий, один из образованнейших людей того времени (к его имени мы ещё вернёмся), считал, что история Уссурийского края делится (условно) на шесть периодов:

1. Эпоха первобытного человека – каменный век;
2. Борьба культурных маньчжурских племён с древнейшими обитателями страны;
3. Царство Бохай – с VIII по XII век;
4. Цзиньская (Золотая империя) – до XII века;
5. Период запустения – до XIX века;
6. Жизнь свободных китайцев (манз) и первое появление русских в этих краях.

Архимандрит Палладий (Кофаров Пётр Иванович, 1817 – 1878 гг.) русский китаевед, изучал историю Китая и Монголии



(главный труд – китайско-русский словарь). Он не успел обнаружить свои изыскания, остались лишь опубликованные в «Записках Русского географического общества» письма.

В предложенной исторической классификации совершенно отсутствует бронзовый век. Сразу же появляется железо. А каменные орудия ещё долго сопутствуют ему до периода запущения.

Самые древние остатки цивилизации – кучи битых морских раковин и ямы, остатки жилищ около них. Они располагались как правило по берегам лагун и моря. В горах множество ямок или углублённых землянок, обложенных камнями, которые, по всей вероятности, строились в целях самообороны.

Последние древние обитатели Уссурийского края занимались главным образом земледелием. Найдены целые площади пахотной земли, очищенной от камней, которые складывались в особые кучи на краю полей. Здесь нередко находятся ступы, железные котлы, жернова, лемехи от плугов. Признать такие находки принадлежностью своего народа отказались и китайцы, и маньчжуры, и корейцы. Но каждая цивилизация оставила на Дальневосточной земле немало памятников старины, символизирующих то время. Ими занимались Ф.Ф. Буссе, географ и геолог П.А. Кропоткин. В те же годы работал и Михаил Григорьевич Шевелев (1847–1903 гг.), коммерции советник, крупный промышленник и меценат. Но наибольший вклад внёс исследователь и этнограф Владимир Клавдиевич Арсеньев (1872–1930 гг.). Благодаря этим усилиям найдено и описано свыше 220 исторических ценностей.

И ещё один факт, о котором почти ничего не известно, нельзя обойти молчанием. В 1652 году патриархом всея Руси становится Никон (Минов Никита, 1605–1681 гг.), который начинает церковные реформы под девизом «Священство выше царства». Но не все восприняли реформатора-патриарха. Возник раскол православной церкви, центром которого стал Соловецкий монастырь, основанный ещё в 20–30-х годах XV века на одном из островов Белого моря при входе в Онежскую губу. В 1668 году там вспыхивает Соловецкое восстание противников церковных реформ Никона. Среди тех, кто осмелился выступить против них, было немало монахов, посадских людей, беглых стрельцов, солдат, бывших сподвижников Степана Разина. Долгое время карательная армия не могла взять крепость, целых восемь лет продолжалась осада. Среди участников восстания находились смельчаки, которые, как только открывался Северный морской путь, под покровом ночи на стру-



гах уходили в неизведанные дали. Отдельные из них достигли безымянной тогда ещё бухты.

В архивах московского представительства миссии Святого Георгия Победоносца сохранился любопытный документ: «...А наша земля Никанская от Богдайской земли стоит на востоке, река да есть в нашей земле Бучен (совр. Сучен) порубежная, а пала та река своим устьем в море (совр. Японское). А людей по той реке много, а людям тем зов никаны, лица у них бородатые. Никанская земля несказанно велика (современная восточная часть Приморского края, включая и Золотую Долину, если судить по прилагаемой карте). Да в той земле



Карта, составленная иноком Михаилом

Никанской в нашей родится золото и серебро, и жемчуг в раковинах находится в реке. Иные нарекают эту землю Великая Хина.

То государство Никанское паче Китайского зело людьми и богатством, благовонными травами и шафраном изобильствует, мужской и женский пол перед китайскими людьми чист. А тамо антихрист не может быть и не будет. Народ от России там особенный, а воровства никогда не бывает. Аше китайцы были бы христиане, то не единая бы душа не погибла.

Церквей христианских свыше 100, имеют патриарха православного, а российских – 40 церквей и 4 епископа ассирийского постановления и митрополита отлучились от своих мест от лет Никона патриарха, а приход их был от Зосима и Саватия Соловецких кораблями через Леденое море. Таким же образом отцы писали из монастыря Зосима и Саватия, соловецких чудотворцев. В этом месте приходящие из России принимают первым чином, крестят совершенно в три погружения и желающих там пребыть до окончания



жизни. В тамошних местах татьбы и воровства и прочих против-  
ных закону не бывает. Светского суда не имеют, управляют народы  
и всех людей духовные власти.

Тамо деревья равны с высочайшими древами (совр. кедр). И гро-  
мы с землетрясениями бывают. И всякие земные плоды бывают, ро-  
дится виноград и сороченское пшено. И сказывают, что у них золота  
и серебра не счесть числа, драгоценного камня и бисера драгого  
полно.

А сей памятник писан тем самым, который сам там был, имя  
моё – многогрешник инок Михаил. Аминь.

167...г.».

К сожалению, последнюю цифру так и не удалось восстано-  
вить.

Вот почему на Дальневосточном побережье, от Камчатки до  
Приморья, немало старообрядческих поселений. Отчего эти люди  
не прижились на таких благодатных землях, трудно судить, но мож-  
но с достаточной уверенностью утверждать, что первые европейцы  
поселились в наших краях в начале 70-х годов XVII столетия.