

ПУТЕШЕСТВИЕ К ВОДОПАДАМ ПРИМОРЬЯ

ПУТЕВОДИТЕЛЬ



28.07-1318
 14.08.6
 14.08.1498
 14.08.1498
 15.08.1498
 7.11-1542
 16.12-1341
 23.12.1480
 2.03-52.

3 ТМО Т. 3600000 З. 742-91

«водопады»

Приморском есть красоты...
их рек, а в море острова.

Но тянет нас туда, где солнце на восходе,
Где падает с небес Летящая вода!

припев:

А где-то там, в горах грохочут водопады...
Несётся сверху вниз летящая вода,
А мы идём с тобой опять на водопады,
И нам прожить без этого нельзя! (Припев поётся два раза)

2
Встречаются они, как будто великаны,
Другие манят нас своею красотой...
Но каждый дорог нам не только их названием,
Ведь заряжают нас летящею водой!

припев:

А где-то там, в горах грохочут водопады...
Несётся сверху вниз летящая вода,
А мы идём с тобой опять на водопады,
И нам прожить без этого нельзя! (Припев поётся два раза)

3
Мы к ним спешим послушать их дыхание,
И окунуться вновь в кипящем буруне,
Тропою к ним идём порою непролазной,
Встречая их всегда в таёжной глубине!

припев:

А где-то там, в горах грохочут водопады...
Несётся сверху вниз летящая вода,
А мы идём с тобой опять на водопады,
И нам прожить без этого нельзя! (Припев поётся два раза)
Весёлая Приморская Семья! (исполняется во второй раз)

Владимир Колеев (г. Владивосток)

26. 89(255. 35)

190

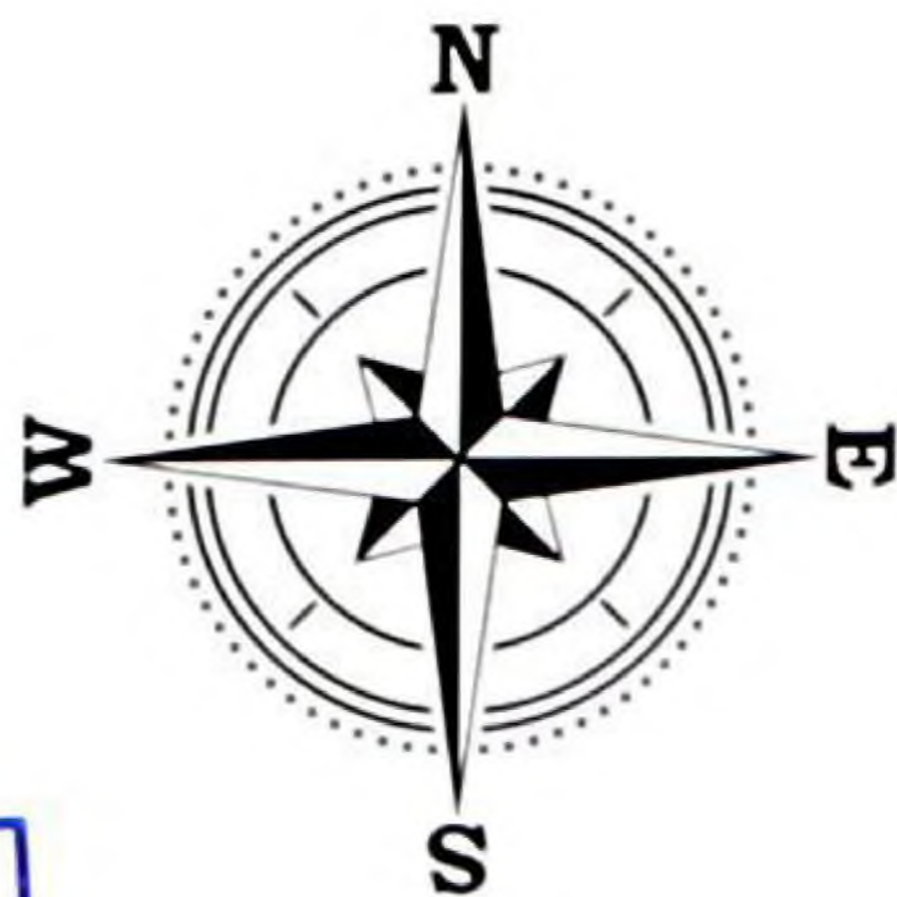
Серия «Удивительные места Приморья»

ПОСВЯЩАЕТСЯ
ПЕТРУ ФЁДОРОВИЧУ БРОВКО
ПРОФЕССОРУ, ПУТЕШЕСТВЕННИКУ,
КОЛЛЕКЦИОНЕРУ ВОДОПАДОВ.

ПУТЕШЕСТВИЕ К ВОДОПАДАМ ПРИМОРЬЯ

ПУТЕВОДИТЕЛЬ

с 152.188



Городская
библиотека-музей

2016

1507

190 118

ПУТЕШЕСТВИЕ К ВОДОПАДАМ ПРИМОРЬЯ

ПУТЕВОДИТЕЛЬ

Серия «Удивительные места Приморья»

Тексты: Давыдов Владимир Серофимович,
Трофименко Владимир Владимирович,
Маратканов Владимир Сергеевич.

Фотографии:

Давыдова Владимира, Трофименко Владимира, Маратканова Владимира,
Коломеец Андрея, Киселёвой Елены, Кармановой Татьяны, Евстифеева Олега,
Алексеевны Екатерины, Плешакова Ильи, Мокренков Василия, Красных Елены,
Писаренко Веры, Якушева Виктора.

Стихи Асмолова Владимира, Колеева Владимира, Тарабриной Анны, Бурмак
Марины, Галамазовой Татьяны, Даниловой Натальи.

Под редакцией В. С. Давыдова.

В этой книге рассказывается о водопадах как явлении природы, приводится история открытия некоторых и ряда уже известных водопадов Приморского края России, а также представлены различные туристические маршруты и советы к открытию новых водопадов.

Выражаем большую благодарность всем,
кто оказал материальную помощь в издании книги,
кто помогал в походах к водопадам,
за участие красочными фотографиями и советами.



Уссурийская тайга. Фото В. Давыдова

*«Мы пойдём к шатрам зелёным,
Где тенистая прохлада,
Где с таёжных горных склонов
Мчатся струи водопадов».*

Елена Александрова

Приморье – край водопадов

В атласе по географии Приморского края сказано, что на территории края протекает более 6 тысяч ключей и рек протяжённостью свыше 10 км. Их общая длина 18 тысяч км. Горный рельеф, большое количество осадков, малое испарение, особенно в лесах, способствует густоте речной сети.

Вся эта многочисленная водная система способствует наличию и перспективе поиска новых водопадов. И хотя в Приморье нет гигантских водопадов типа Ниагарского, но тайга упрятала по Сихотэ-Алиню целые водопадные системы.

Все они разные и неповторимые. Говорят, что нельзя войти в одну и ту же реку дважды, так и водопад нельзя увидеть таким же одинаковым, он всегда будет разным.

В Приморье находится большое число потухших вулканов, обширные базальтовые плато и выдавленные по трещинам в земной коре гранитоидные плиты, ставшие впоследствии крепкими уступами будущих водопадов.

Некоторые водопады стали известными и часто посещаемыми, другие остаются малоизвестными

или неизвестными, потому что находятся в труднодоступных местах приморской тайги.

Водопады привлекали человека ещё с древности своей чистотой, красотой и неукротимой силой воды. Водопадная стихия обожествлялась, эти места населялись таинственными духами. Люди верили, что духи водопада говорят с ними в шуме падающей воды. У некоторых народов мира существовал обычай делать водопадам подношения из фруктов, домашнего скота и даже соплеменников. В некоторых районах планеты традиции дарения фруктов, молитвы у водной стихии сохранились до настоящего времени.

Бывает, водопад за века промывает в скале ложе, и вода скатывается, образуя водоскат. Чаще таёжный ключ представляет сложную систему из водопадов и водоскатов. Любой водопад – это источник звука от нежного журчания до шумовых раскатов, слышимых за километры, причём ночью намного усиливающийся. Водопады являются генераторами инфразвуковых колебаний, оказывающих благотворный эффект на слух.

Когда воды много, у водопада образуется стена водяной пыли, и в солнечную погоду лучи света, преломляясь под разными углами, образуют чудесную радугу. Это явление видно даже в полнолуние, так называемое лунное сияние.

О водопадах Приморского края, Дальнего Востока, различных сторонах жизни водной стихии написано в различных изданиях известных знатоков водопадов: Петра Фёдоровича Бровко, Бориса Васильевича Филимонова, Юрия Германовича Калинина. В путешествиях и исследованиях водопадов мне часто приходилось обращаться за информацией к этим книгам.

По временам года самые мощные водопады – в мае, при обильном таянии снега, учитывая отсутствие листвы, они лучше просматриваются. Рядом цветёт рододендрон (багульник), а в верховьях зацветает бадан. Летом рядом с водопадами буйствует субтропическая растительность, орошаемая водяной пылью, а в конце лета, когда над приморской тайгой проносятся тайфуны с проливными дождями, водопады представляют грозную и ревущую стихию. Чтобы увидеть это зрелище, от путешественника требуются терпение и настойчивость, но и запоминается такой водопад на все времена. Наиболее посещаемое время на приморских водопадах – период золотой осени. В это время воздух прозрачен и прохладен, дышится легко, вокруг разноцветная палитра деревьев, возможность полакомиться приморскими дикоросами, в реках меньше воды и до многих водопадов проще добраться. Зимой водопады в своём ледяном убранстве красивы по-своему: на высокой ледяной стене видны различные цвета белых, голубых тонов в сочетании зеленоватых, желтоватых оттенков. На гребнях водопадов намерзают занавеси из сосуллек, похожих на пещерные сталактиты, а внизу водопада или уже ледопада намерзает наледь в виде грота, меняясь каждый год, в зависимости от снежной или морозной зимы.

В приморской тайге есть целые водопадные системы, такие как Алексеевские, Еламовские, Кравцовские, Амгинские, или Милоградовские, это в основном горные водопады. Встречаются в наших краях и искусственные водопады на сельскохозяйственных дамбах и шлюзах водохранилищ. Некоторые водопады могут возникать во время дождей и сильного снеготаяния. Это своего рода блуждающие водопады, или невидимки, о которых рассказывают охотники, рыболовы, путешественники. В ряде изданий рассказывается о высочайшем водопаде Сихотэ-Алиня под именем Красный Кит высотой 260 метров, находящемся на севере Приморья, в Тернейском районе, обнаруженном группой туристов под руководством Вячеслава Китаева. Но

эти места ещё изучаются и в дальнейшем принесут много сюрпризов. Имеющиеся различия по высоте приморских водопадов по впечатлениям людей и в печатных изданиях в дальнейшем будут согласованы при подготовке паспортизации этих водопадов и точных замеров.

Проводя поиски новых таёжных водопадов, надо соизмерять свои силы и возможности, учитывая сложный гористый рельеф, скользкие камни, завалы по рекам. На маршруте желательно быть одетым в ветрозащитный костюм или энцефалитку, на ногах должны быть прочные ботинки или кроссовки с рифленой подошвой, иногда удобней в сапогах, а на больших реках – в высоких. В походе, возможно, придётся часто переходить с берега на берег или идти прямо по руслу ключа. На маршруте помогает альпеншток, или трекинговые палки как дополнительная опора. С собой нужно иметь калорийные продукты, мини-медаптечку, плащ-накидку, хороший фонарь, крепкий нож, спички и растопку, запасные носки. Порой пригодится верёвка 20-30 метров для самостраховки, а в холодное время – хорошие рукавицы, тёплые чуни для защиты ног от снега, возможно, лыжный костюм, а весной – репелленты от клещей. Ориентироваться можно с помощью современных GPS и ГЛОНАС, а порой надёжней карта и компас.

Мы живём с вами в быстро меняющемся мире, и там, где когда-то были труднодоступные водопады, теперь часто посещаемое место, и от многих из нас зависит чистота рядом с водопадами, этой гордостью приморской тайги.

В этом издании не удалось поместить все снимки существующих водопадов. Некоторые – из-за их отсутствия, а некоторые, чтобы для походников была радость открытия, ведь передать красоту водопада фотографией чрезвычайно сложно.

Буду рад, если составленный сборник-путеводитель по ряду приморских водопадов потянет кого-то к летящему потоку, у вас появится желание к открытию новых рек и водопадов, а в душе останутся завораживающие пейзажи, отвесные скалы, кристально чистая вода, а может быть, запах ухи из горной форели.

Владимир Давыдов

О силе воды, рек и водопадов

Вода часто представляла для человека загадку. Много непостижимого пока остаётся в свойствах воды. Наблюдая за текущим, струящимся или падающим потоком воды, человек может снимать своё нервное напряжение.

Интенсивность перемещения воды способствует освежению воды, насыщению её кислородом и веществами, способствующими жизненному росту, а растворённый в воде воздух более богат кислородом, чем воздух атмосферный, и оказывает более благотворное влияние на всё живое.

Некоторые учёные утверждают, что вода обладает способностью принимать и передавать любую информацию, сохраняя её в неприкосновенности. В воде растворено прошлое, настоящее и будущее. Эти свойства воды широко используются в целительстве. Это всем известная «святая вода», нашептывания на воду, день Ивана Купала и др.

Текущая вода постоянно насыщается энергией космоса и в чистом виде постоянно распространяет её в окружающее пространство. Эта энергия поглощается живым организмом, находящимся рядом с бегущим потоком. Чем быстрее движется поток воды, тем сильнее положительная энергия.

Под воздействием водной стихии происходит выравнивание жизненных потоков человека, восстанавливается его невидимая оболочка (аура) и жизненная сила организма становится здоровее.

Очень хорошо смывают энергетическую усталость струи прохладного водопада, при этом организм наполняется силой. Находящимся у водопада людям в дальнейшем становится лучше, и они долгое время чувствуют прилив бодрости и радостного настроения. Именно поэтому ряд водопадов в некоторых районах мира используется в медицинских целях.



Купание в водопаде. Фото В. Давыдова


Ионизированный воздух способствует лечению заболеваний дыхательной системы. Люди приводят в равновесие психологическое состояние, созерцая, слушая и наслаждаясь летящим потоком.

Самая лучшая вода для питья - та, которая течёт на восток, особенно подальше от истока. Далее следует по качеству текущая на север, запад и юг. Самая вкусная и полезная вода – у горных ключей и родников, текущих по каменистой земле среди хвойных растений.

В песне, которую исполнял последние годы Владимир Высоцкий на стихи поэта Роберта Рождественского, об этой силе сказано так:

*Порошков или капель, братишки, не надо,
Пусть в стакане гранёном всегда мне сияют лучи.
Лучше ветер тайги, серебро водопада...
Вот чем надо лечить, вот чем надо лечить...*

Владимир Давыдов



Под струями водопада. Фото В. Давыдова


Коллекционер... водопадов

В мире немало людей, которые занимаются коллекционированием. Собирают всё! Почтовые марки и значки, открытки и календарики, дорогие марки вин, редкие минералы, книги, монеты, холодное оружие, спичечные коробки и ещё многое-многое другое.

Человек, которому и посвящена эта книга – профессор ДВФУ, доктор географических наук Петр Федорович Бровко, – много лет коллекционирует водопады.



Пётр Фёдорович Бровко



Каскадный водопад. Фото А. Коломеец

По моим сведениям, после смерти известного в СССР собирателя водопадной тематики Г. Арсеева, именем которого по инициативе Петра Фёдоровича Бровко назван водопад на реке Каменка за г. Партизанском, именно наш земляк является коллекционером №1 водопадов в России. Пётр Фёдорович собирает абсолютно все, что связано с водопадами. Это и марки с изображением падающей воды, банкноты с водопадами, спичечные и другие этикетки, фотографии, фотоальбомы, книги и т. д. Автором ряда книг о водопадах является и он сам. Например – «Мир водопадов». Издана она в 2005 году во Владивостоке. Среди разных фактов, отображающих тематику водопадов, нахожу много интересного для себя. Например, выдержки из газетных публикаций. Цитирую пару из них: «На одного из уважаемых в Приморском крае лиц полился водопад критики». А вот ещё одна из них: «Мой путь лежал вдоль реки Водопадной к Макаровским водопадам». Это уже моя статья в газете «РИО Панорама» о фотопутнике В. С. Маратканове. Как видите, в них присутствует слово «водопад». И это уже повод, чтобы внести это в свой каталог. В настоящее время у Петра Федоровича свыше двух тысяч экспонатов, связанных с водопадами. По словам профессора, очень любят водопады в Китае. Изображение падающей воды у них и на входных билетах в парк, и на банкнотах, на конфетных этикетках, сигаретных пачках, на банках с пивом, на винных и водочных бутылках... По роду своей работы Пётр Фёдорович часто бывал во многих странах мира. И всегда возвращался оттуда с новыми экспонатами, пополнявшими его коллекцию. Очень любит коллекционер поэзию летящей воды и уважает авторов, отражающих красоту водопадов. При случае готов и сам почитать друзьям произведения разных авторов. Начиная от А. С. Пушкина и кончая стихами наших, находкинских авторов – Марины Бурмак, Павла Шепчугова, Василины Шильниковой, Анны Тарабриной. Под рукой Петра Фёдоровича всегда сборник стихов «Водопад. Поэзия летящей воды» и книга «Мир водопадов».

Являясь десять лет председателем Приморского отделения Русского географического общества, Общества изучения Амурского края, П. Ф. Бровко организовал и провёл не одну экспедицию как по Приморью, так и по другим регионам России с целью изучения памятников природы – водопадов.

«Почему я люблю водопады? – переспрашивает меня профессор. – Это же одно из чудес Планеты. Как они красивы и полезны! Врачи установили: мельчающая водопадная пыль лечит сердце, успокаивает нервы, повышает общий тонус, избавляет от ожирения. Постоишь несколько минут у водопада, и усталость как рукой снимает. А после нескольких минут купания в водопаде человек теряет почти полкило лишнего веса. Любой желающий может это проверить на себе». И это правда!

Владимир Трофименко

Полюбите водопады. И будете здоровы

Итак – поговорим о водопадах. Каждый из путешественников стремится увидеть и послушать симфонию падающей воды. Энергия падающей воды, красота, целебные свойства и что-то ещё неведомое. Вспомните, когда вы попали к одному из чудес природы? Вспомните! И мысленно вернитесь туда, таким образом совершив путешествие в прошлое.

Когда и где я увидел реальный, первый в жизни водопад? Точно не помню. Скорее всего, это был водопад Макаровский. В мае 1973 года, после окончания 1-го краевого слета спелеотуристов Приморья, наша группа решила побывать на удивительной, ярко выраженной в виде огромного стола-трапеции горе Макарихе. Много удивительного и красивого можно увидеть по пути к ней. В километрах двух от деревни Николаевки возвышается безымянная скала из белого известняка. Она обрывается прямо в глубокий водоём Водопадной реки, удивительная тропическая растительность на скалах не оставляет никого равнодушным. Здесь всегда много отдыхающих. Ранее по долине реки жили чжурчжэни. Наличие крепостного вала и Николаевского городища рядом с железнодорожной веткой из Партизанска в с. Сергеевка подтверждает это. Много изменилось с тех времён! До Макаровского водопада можно ныне добраться на джипе. Поубавилось растительности. Исчезли в два-три обхвата ильмы долинные, да и другие мощные деревья, что ранее попадались на пути. Вырубили. Тем не менее ключ, вдоль которого проходил наш путь к Макарихе, остаётся красивым. И красавец водопад, плавно стекающий по плитам базальтовых скал, в обрамлении лиан актинидии и лимонника, а также хвойных и других деревьев, появляется неожиданно, завораживая на многие годы. Иногда при определённом освещении здесь можно увидеть лик Дерсу Узала. В 1988 году мне посчастливилось отснять кадр, который вошёл в книгу «Мир водопадов», изданную в 2005 году под редакцией Петра Фёдоровича Бровка. Потом были и другие водопады. В частности, прекрасный Беневской водопад на ключе Еламовском. Названный Вячеславом Китаевым Звезда Приморья, он вошёл в каталог «100 лучших маршрутов России». 9 мая 1980 года мною были открыты Алексеевские каскады. В книге «Мир водопадов» они упоминаются вскользь, как ещё мало известные, не внесённые в реестр водопадов Приморья. Были также и многочисленные водопады Камчатки и Таймыра (плато Путорано), Алтая и Саян, Якутии и Курильских островов... Об открытии водопада Принцессы чжурчженей и Алексеевских водопадов вы найдёте информацию в этом сборнике. Что ещё хотелось бы сказать о водопадах, о реках, которые падают? Вся наша жизнь – это река. А наши годы – это та же вода этой великой реки по имени Жизнь. И текут наши годы (воды) сначала тихо-тихо, давая наслаждаться детскими воспоминаниями, азартом юношества, а потом стремительно набирают бег. А потом уже и не успеваешь уследить,

как, с какой скоростью бежит наша река Жизни. Река Жизни! Как здорово сказано кем-то.

Водопады. Это удивительное явление матушки Природы мало кого оставляет равнодушным. Сила, с которой падает водяной поток, завораживает, вызывает восторг. Чувство радости, которое испытываешь, находясь у водопада, надолго остаётся в памяти. В этом сборнике представлены поэты, воспевающие водопады. Жизнь бесконечна, как и неиссякаемы водопады на Планете. Наличие водопадов немыслимо без рек и озёр. Крутые повороты, изгибы, тихие заводи и вновь бурные потоки воды. Жизнь бурлит, радуется, а порой и разочаровывает. А водопады, которые падают в пропасть, образуя сияние радуги, обдавая брызгами и мириадой капель кристально чистой воды, – никогда! Поэзия падающей воды, которая выливается в чудесные строки: «Между щёк крутых утёсов льётся звёздный водопад» или «Я купаюсь в водопаде, струи плещут с высоты...» А сама водопадная музыка, которая льётся, издавая разные звуки и отзываясь в ваших сердцах? Это ещё один не забываемый момент в жизни тех, кто посещает водопады. Как это ни странно, но водопады имеются и в подземном мире. В молодости, в годы моего увлечения спелеологией, я с удовольствием читал книгу «Вслед за каплей воды», не понимая ещё, что миллионы капель творят чудеса, не только образуя пещеры, но и создавая поистине чудные творения – подземные водопады.

В мире много любителей водопадной тематики. Изучая литературу о водопадах, их наличии на Земле, в краеведческом сборнике «Приморье» за 1984 год в статье журналиста Владимира Сунгоркина нахожу удивительные слова: «... В верховьях... далёких рек упрятала природа вечно живые свои цветы – водопады». А как прав был Г. Арсеев, один из главных почитателей и коллекционеров водопадной тематики в СССР: «... Придёт время, и люди будут записывать шум (голос воды) водопадов, как сейчас записывают пение птиц». И это время пришло! Целебные силы воды, целебные звуки воды. Это известно тем, кто всерьёз занимается изучением водной тематики, раскрывает тайны жизненно важной энергии. Водопады, несомненно, относятся к таким видам энергии! Мёртвая и живая вода. Помните? Известные нам из сказок, мифов и легенд не просто так названы в народе. Кстати, есть такие источники с чудотворной водой и у нас в Приморье. В частности – в районе карстового хребта Чандолаз, у горы-пирамиды Брат и в других местах. Водопады Приморья. Сколько их? Где они находятся? Как туда добраться? О некоторых знают многие фотолюбители и художники, туристы-путешественники. Полюбите водопады и вы. Чаще бывайте у них, зарисовывайте и фотографируйте красоты, которые дарует вам природа. А это издание поможет вам поближе познакомиться с красотами, которые рядом! В путь, друзья!

Владимир Трофименко

Как открывают водопады

Самый высокий в мире водопад открыл во время полета лётчик Анхель. Водопад так и назвали – Анхель. Путешественники, геологи, проходя по разным уголкам Земли, делают свои открытия.

Поисками водопадов и ныне активно занимаются туристы Приморья. Геннадий КОЗЛОВ из турклуба «Берендей» Партизанска открыл водопад Водолей. Находкинские туристы из клуба «Траверс» называют его Снегурочка. Это рядом с давно известным водопадом Берендей, который в реестре водопадов Приморья значится как водопад имени Г. Арсеева.

Иногда, как это было в случае с открытием водопада Принцессы у нас в Приморском крае, вновь «открытый» водопад давно известен охотникам и лесорубам, но для мира туристов, для широкой общественности эти водопады не известны. Лишь после того, как в 2004 году наша группа нашла место, где захоронена принцесса чжурчжэней, туда стали ходить группы туристов. Водопад пополнил копилку туристических объектов Приморья. После открытия Алексеевских каскадов 9 мая 1980 года прошло много лет, но тропа от первого до самых красивых, отдалённых водопадов так и не проложена. Не так давно стал известен для туристов водопад Каскадный на первом ключе реки Водопадной в Партизанском районе. Ныне он пользуется популярностью у туристов. Есть ещё неоткрытые водопады в Приморье и на Планете. Сколько их на плато Путорано (Таймыр), известно лишь одному Богу. То, что видел я и мои друзья, путешествуя в этом отдалённом районе, малая крупица! Из-за того, что далеко не все водопады отмечены на картах Таймыра, в начале 80-х годов 20-го столетия на реке Нерал погибла группа туристов-водников из Нижнего Новгорода. Открытие, ставшее трагедией. Но, по большому счёту, любое открытие очередного водопада – это большая удача и радость для любителей путешествий. Ищите и вы. И пусть удача вам улыбнётся! А вот как были открыты ныне популярные Алексеевские водопады.

*Когда в дороге покидают силы,
А цель ещё не брезжит впереди,
Ты сам себе, как в трудный час Россия,
Спокойно, тихо говоришь – иди!*

Весна 1980 года. Группа под моим руководством в составе Виктора Беккера, Сергея Хананова, Геннадия Трофименко, Натальи Молчановой, Ольги Блескун совершала путешествие, посвящённое 35-летию Победы. Пройти от Молодёжных столбов за селом Слинкино (Собаши) по Партизанскому хребту до курорта Чистоводного в условиях межсезонья было непросто. Опытные туристы знали, что в конце апреля - начале мая в приморских горах ещё лежат

снега. И пройти без лыж – просто нереально. Но мы – то молодые, горячие! Трудно было, очень трудно. Местами ползли по снегу, волокли за собой рюкзаки. 8 мая 1980 года были на вершине горы Лысой. Завтра – 35 лет Победы советского народа над фашистской Германией. Установили памятную табличку. Где ныне она? Кто посягнул на святое? Эти мысли, спустя годы, посещают каждый раз, когда поднимаюсь на вершину. Установка памятных знаков на вершинах была одной из целей похода. Комсомол Находкинского судоремонтного завода уполномочил нас выполнить эту миссию. И мы её выполнили! И, пожалуй, самым интересным моментом путешествия стало открытие неизвестных доселе водопадов на ключе Подюшка. Нынче (а собственно, это с моей подачи) эти водопады называют Алексеевскими. После возвращения из похода я помещал заметки об открытии водопадов и трудностях путешествия в городской газете «Находкинский рабочий» и в краевой «Тихоокеанский комсомолец». А на очередном сборе Приморской краевой Федерации по туризму, в 1980 году, доложил членам и руководству о нашем открытии. В Приморье об этих водопадах не знали. Хочу привести строки из ранних публикаций о посещении этих удивительных мест в момент открытия в мае и в августе того же года. Итак. 9 мая 1980 года. Мы спускаемся в долину р. Правая Алексеевка (Муладзе). Снегу – по пояс. Рюкзаки уже легкие, килограмм по 20. Это и хорошо и плохо. Можно толкать рюкзак по склону и ехать по утрамбованной колее на пятой точке. Туристы знают, как это. На очередном переходе (или переезде) мой рюкзак лихо помчался вниз и пропал из виду. Где он? Я вовремя опомнился, выскочил из колеи и... обомлел! Впереди была пропасть. Мой рюкзак чёрной точкой виднелся на дне этого колодца. «Ребята, стойте! Тут пропасть...». Так были открыты Алексеевские водопады. Тем же летом, совершая зачётный поход с участниками СТП (средняя турподготовка), я включил этот участок пути в маршрут. Шли по ключу Подюшка. На нём и находятся эти водопады. Первый, второй... пятый, одиннадцатый. Один другого краше. Первый рассыпается сразу двумя водопадами и в хорошую воду смотрится прекрасно. Потом идёт множество сливов и перепадов. А когда видишь одновременно весь каскад и самый высокий из них – Волосы Вероники, то это сильно впечатляет. Открытие этих водопадов стало сенсацией для туристов Приморья.

Владимир Трофименко

Водопад Находки

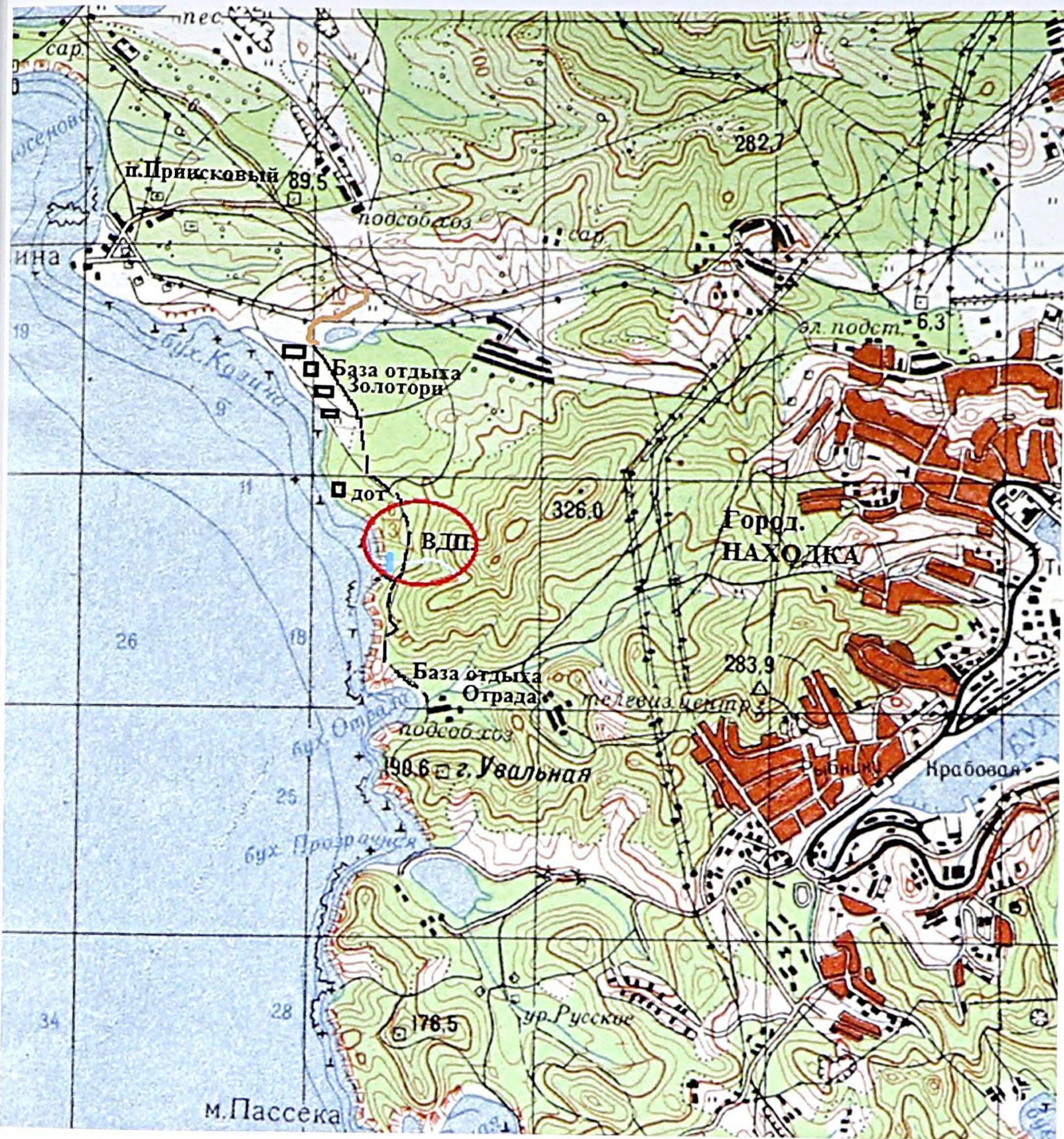


Водопад Хрустальный. Фото В. Трофименко

Это прибрежный водопад пятиметровой высоты, находящийся на западной стороне полуострова Трудного. Называю я его Звёздочка – от пробивающих сверху лучей солнца по кромке водопада, что и создаёт незабываемую картину, а в зимний период – Хрустальный.

Между бухтами Отрада и Козина (по местному Золотари), двести метров от берега в густых за-

рослях и запрятался водопад. Место это давно полюбилось жителям города, сюда ходят в различное время года. Летом можно принять водопадный душ, а к зиме там намерзает живописный ледяной столб, который постоянно меняется. Породы камня у водопада – чёрный сланец, в ущелье сумрачно и влажно, а рядом свисают папоротники и заросли элеутерококка.




Водопад Хрустальный на схеме г. Находки

Добраться до водопада можно и на рейсовом автобусе, который ходит в посёлок Приисковий. Проехать до поворота на Золотари, далее пройти по дороге до конца пляжа и спуститься к морю. Береговая полоса это галька с песком. Местами попадаются окатанные камешки белого мрамора. Далее влево начинается мысок с камнем-драконом. По склонам встречаются барбарис, аралии, а в основном крученный от ветров дуб. Вдоль кромки моря

до водопада два километра. За военным дотом на вдающемся участке моря впадает ключ. От устья вверх отходит тропа и поднимается метров сто на лесную поляну. С поляны наискосок тропа спускается на шум водопада. Также с этой поляны можно пройти к бухте Отрада, поднявшись по дороге двести метров вверх, повернуть вправо. По дороге-траверсу 2 км до бухты.

Макаровские водопады (Партизанский район)



Первый Макаровский водопад, вторая половина октября. Фото А. Коломеец

Водопады Макаровские находятся на ключе Втором, который берёт начало в верховьях у горы Макарова (1366м), течёт на юг и впадает в реку Водопадную. По длине ключ около 10 км, с хорошим водосбором. Учитывая, что по ключу выше берут лес, водный режим не постоянен.

Первый водопад высотой 11 метров красив в анфас, хотя сбоку более похож на водоскат в 60 градусов, а по длине он более 20 метров. Другой водопад, каскадный по длине три метра, растекающийся по плите и далее, делится на два рукава. С него открывается в безлиственный период вид на гору Макарова.

От села Николаевка по грунтовке вверх и вдоль реки Водопадной до поляны и устья ключа Каменного – 9 км, далее ещё 2,5 км до ключа Второго. Вверх вдоль ключа сейчас идёт дорога, и по ней на джипе можно подъехать прямо к водопадам. Ранее пешком было 7 км, более двух часов по тропе, хотя было намного экзотичнее. Ходом до первого водопада – обычно более часа. По дороге – четыре брода через ключ. Спустя 5 км дорога начнёт забирать вверх, а



На Первом Макаровском. Фото В. Трофименко