

**Муниципальное бюджетное учреждение культуры
«Центральная библиотечная система»
Находкинского городского округа
Городская библиотека-музей**

Находкинские чтения:

по итогам четырех лет

Сборник докладов



ББК 63.3 (255)

Н 34

Составитель:

В.А. Лаптева

Корректор

В.А. Лаптева

Находкинские чтения: по итогам четырех лет. Сборник докладов / сост. В.А. Лаптева; Муниципальное бюджетное учреждение культуры «Центральная библиотечная система» Находкинского городского округа, Городская библиотека-музей.– Находка, 2022. – 250 с.

В сборник вошли доклады участников Находкинских чтений 2019-2022 годов.

Исследования краеведов Находки из других городов Приморского края, исторические изыскания, архивные документы, фотодокументы. Издание предназначено для широкого круга читателей.

© МБУК «ЦБС» НГО, Городская библиотека-музей, 2022

ОТ СОСТАВИТЕЛЯ

В сборник вошли доклады участников Находкинских чтений 2019-2022 годов.

Находкинские чтения входят в проект «Находки в Находке» Городской библиотеки-музея.

Впервые в библиотеке – музее Находкинские чтения прошли в 2019 году, в преддверии Дня города Находки.

Тема первых чтений – «У самого Тихого: история открытия и освоения бухты Находка».

Участники обсудили темы: образование первого военного поста в г. Находке и его первом командире Герасимове Михаиле Наумовиче. Как заселялось побережье Находки, и кто её посещал в период с 1859 года до 1917 года.

Основной докладчик Елена Эдуардовна Бендяк, сообщила о ранее неизвестных фактах и событиях в истории Находки.

Кто посещал бухту Находка до прихода русских моряков? Кто из потомков Александра Арсентьевича Болтина стал известным военным историком? Какой завод был построен в бухте Ченьювай в начале 20-го века? Кто отказал подписать план на участок «Дачи Находка» Отто Линдгольму? Вопросы, на которые попытались ответить участники первых Находкинских чтений.

Вторые Находкинские краеведческие чтения «Исторические факты и находки про Находку» со-

стоялись 24 апреля 2020года. Они прошли в онлайн – формате и посвящались 70-летию города Находки. Главным докладчиком стала известный краевед Елена Эдуардовна Бендык. Онлайн-аудитории предложены 2 темы с фрагментами доклада (лекции) Е.Э.Бендык.

1.Известные и неизвестные факты и находки про Находку: по архивным документам (недавно найденные сведения (март 2020 г.). Рассказано о Ревизском списке крестьян Жеребцовского селения, переселившихся в мае 1865 г. в гавань Находку Приморской области Восточной Сибири; новых фактах о прибытии Ивана Краева (ранее считавшегося первым жителем Находки) в бухту Находка в сентябре 1865 г.; о поселениях «Александровское» и «Владимировское» на реке Сучан и т.д.

2. Как заселялось побережье бухты Находка?

Акцентировано внимание на следующих фактах: об обосновании владивостокского купца А.К. Вальдена в бухте Находка в 1899 г.; о создании «Первого сельскохозяйственного Товарищества на Сучане»; об известковом заводе купца А.С. Федорова у подножия горы Сестра; о хуторе «Зорька» Спиридона Макарчука.

В 2021 году прошли третьи Находкинские чтения по теме «Неразгаданная Находка»: спорные факты истории города» с проведением круглого стола с участием краеведов-исследователей: П. И.

Шепчугова, З.Н. Ковалёвой, В.А. Кокшарова, Е.Э. Бендяк, Ш.Ж. Вахитова Л.И. Касницкого.

Тема 2022 года – «Архивы помнят всё. ГУЛАГ. Дальстрой. Транзитные лагеря. Репатрианты в Приморье и Находке 1937-1958гг.». В дискуссии приняли участие ведущие краеведы города, члены клуба «Краеведы Находки» при Городской библиотеке-музее. В качестве научного консультанта выступил Николай Васильевич СИДОРОВ – ветеран органов внутренних дел, подполковник в отставке, создатель музея Уголовно-исправительной системы, член Русского географического общества-Общества изучения Амурского края, автор историко-документального двухтомника «ГУЛАГ НКВД: ан-фас и профиль».

В истории Находки немало неизученных страниц. Краеведы города ведут дискуссии о достоверности многих фактов и событий, восстанавливая «белые пятна» в истории Находки.

Доклады участников Находкинских чтений публикуются в авторской редакции (том виде, в каком они предоставлены авторами) или в форме тезисов.



«Открывая неизвестные документы в архиве РГИА ДВ» (Новые факты истории Находки)

Бендяк Елена Эдуардовна,
краевед-исследователь, член РГО-ОИАК

Как развивалась жизнь по берегам залива Америка в конце XIX века и в первой четверти XX века.

18 мая 2020 года городу Находка исполнилось 70 лет. Солидный возраст по меркам человека, но для города – это еще молодость. До ста лет ещё далеко, но, это если официально. А если придерживаться исторической истины, заглянуть в архивные документы? И ведь многие годы находкинские краеведы настаивают, чтобы точкой отсчёта возраста города, как поселения, считали 1864 год, когда в бухте Находка появился военный пост. Так же, как это датируется у города Владивостока. В 1950 году рабочий посёлок Находка получил лишь новый статус – статус города. Но **исторический путь Находки** длиной всё-таки в **158 лет**. И об этом подробнее.

Доказательством основания военного поста в бухте Находка служит сообщение штабс-капитана корпуса флотских штурманов М.А. Клыкова из «Гидрографического обзора берегов залива Петра Великого в Японском море», вышедшего в 1872 го-

ду: *«Гавань Находка у манзов, туземцев края, считается лучшим местом ловли морской капусты... Хотя она была открыта еще в 1859 году, но **фактически занята нами только в 1864 году** основанием поста в глубине её из одного унтер-офицера и четырёх рядовых. В один и тот же год также было сделано первое поселение на реке Сучан уволенных ссыльных поселенцев».*

Заселение берегов бухты Находка в 1864 году происходило одновременно и военными, и гражданскими лицами. Часть прибывших сюда в этом же году первых поселенцев осталась проживать непосредственно на берегу бухты рядом с военным постом. Другая часть крестьян, переправившись через реку Сучан, основала слободу Александровку, т.к. вблизи поста удобных пахотных земель было немного. Рядом с военным постом пожелали поселиться четыре семьи из числа прибывших ссыльных из Сахалина: **Кобылин Константин, Катyleвский Пётр, Жеголев Василий, Пашкин Иван и холостой Непомнящих Василий.** В 1869 году остров Сахалин был официально объявлен местом каторги и ссылки. Всего за время существования сахалинской каторги (до 1905 года) сюда было сослано около 37 тысяч человек.

В свете, вновь найденных в начале этого года архивных документов, вопрос о **понятии «деревня Находка»** стал довольно спорным. Единственным документом, в котором фигурирует это поня-

тие, послужила Метрическая книга Успенской церкви поста Владивосток за 1865 год. Надо полагать, что эта запись появилась там или после посещения бухты Находка каким-то корабельным священником, или была занесена в церковную книгу задним числом. И что оставалось написать священнику, как ни слово «деревня», если речь шла о крестьянах. Больше этого понятия за десять лет моей работы в архивах, ни в каких документах не встречалось.



Карта Софийского округа, станица Жеребцова (архив В. Мокренка)

Так же подверглось сомнению еще одно событие – это рождение 3 мая **первого жителя деревни Находка Ивана Краева**. Нашёлся документ под названием «Ревизский список» крестьян Жеребцовской станицы Софийского округа Приморской области, собравшихся к переселению в мае месяце 1865 года в **гавань Находку** Приморской области Восточной Сибири. В списке пять семей:

1. **Ефим Артемьев Краев**, 44 лет; жена его Марья Михайлова, 45 лет. У них дети: сыновья Николай, 20 лет; Дмитрий, 18 лет; Филимон, 11 лет; **Иван родился 3 мая 1865 г.**

2. **Фома Арефьев Измestьев**, 48 лет; жена его Евдокия Максимова, 38 лет. У них дети: сыновья Иван 1-й, 20 лет; Иван 2-й, 14 лет; дочери: Агафья, 10 лет и Наталья, 3 лет.

3. **Фадей Фадеев Печенкин**, 40 лет; жена его Марья Петрова, 37 лет; дочь их Анна, 1 года; пасынок их Артамон, 14 лет.

4 **Федот Григорьев Кожихов**, 33 лет; жена его Евдокия Иванова, 29 лет. Их дети: Иван, 2 лет; Никита, 8 мес. Восприемная дочь их Ольга, 11 лет.

5. **Семен Васильев Кожихов**, 21 год; жена его Алимпиада Ефремова, 20 лет; сын их Георгий, 1 года.

Всего 24 человека. В списках, прибывших в порт Владивосток, в семье Фомы Измestьева числится уже 7 душ, т.е. всего 25 человек (РГИА ДВ, Ф. 87, оп. 1, д. 277, с. 23, с. 59). Из рапорта помощника капитана над портами в Южных гаванях капитана 2 ранга Н.Я. Шкота командиру парохода «Америка» от 25 августа 1865 г.: *«Присланные на транспорте «Гиляк» переселенцы...следовало поселить в гавани Находка, но транспорт туда не зашёл и привёз их в порт Владивосток... Если найдете возможным отвести их на вверенном*

Вам пароходе в Находку о последующем прошу Вас меня уведомить...» (РГИА ДВ, Ф. 1, оп. 4, д. 2537, с. 1). Как видим из документа, крестьяне-переселенцы были отправлены на транспорте «Гиляк» из города Николаевска даже не весной, а к концу лета (РГИА ДВ, Ф. 87, оп. 1, д. 277, с. 58). Из рапорта командира **шхуны «Фарватер»** подпоручика М.А. Клыкова: *«1 сентября 1865 г. на шхуну принято было 5 семейств (25 душ) крестьян-переселенцев из станции Жеребцовой на Амуре со всем их багажом, кроме скота и провиантом до будущего лета. Но противный ветер задержал шхуну во Владивостоке до 4 сентября. Шхуна прибыла в **гавань Находку** на другой же день в 10 часов утра... Я предполагал высадить крестьян в бухте между мысами Сучан и Клыкова, на что они не согласились... и **просили высадить их в Пост, что и было исполнено мною 8 числа...**»* (из архива В.Г. Мокренка). **Таким образом, младенца Ивана Краева привезли в бухту Находка не ранее сентября 1865 года.**

Опять же сведения из Метрической книги Успенской церкви поста Владивосток: *«2 октября 1866 года поселенец Василий Непомнящий и поселенка Мария Гавриловна Александрова вступили в брак. А 8 декабря 1866 года зарегистрирована первая смерть, от несчастного случая поселенца в бухте Находка Андрея Васильевича Аполонского»* (архив Л.И. Касницкого). Как мы уже знаем, крестья-

яне из слободы Жеребцовой, прибывшие в бухту Находка, в скором времени перебрались на Сучан и недалеко от Александровки образовали деревню Владимировку. Да и крестьяне, осевшие в 1864 году у поста Находка, вероятно, отправились также на Сучан, потому как их фамилии больше в статистике про Находку не встречались.



Финская фактория в проливе Стрелок, 1869-70 гг.
(архив ОИАК, фонд Александровской Л.В.)

В 1869 году на берегу гавани Находка, как это уже известно, из исторических документов и публикаций, появилась фактория

«Находка», основанная финскими колонистами. Фактория просуществовала не долго, до 1873 года, но её существование показало, что эта территория может и должна принести большой экономический успех в



Карта землемера И.С. Шишкина, 1869 г. (архив ОИАК, фонд Александровской Л.В.)

деле развития Южно-Уссурийского края. Не зря же на гавань Находку обратил свое внимание известный китобой и опытный промышленник Отто Васильевич Линдгольм. Ещё во времена существования фактории на противоположном берегу бухты Находка он построил **дачу «Находка»** и очень многие известные во Владивостоке люди посещали эту дачу. Лариса Витальевна Александровская в книге «Удивительная жизнь Отто Линдгольма» подробно описала момент строительства дачи: *«...11 ноября 1870 года, в 10 часов утра в залив Америка зашло и встало на якорь китобойное судно «Ханна Рис». Получасом позже рядом пришвартовалась «Каролина». Два этих судна составляли флотилию О.В. Линдгольма. На следующее утро (12 ноября), прибывшие китобои встретились с управляющим факторией Гаральдом Фуругельмом, братом военного губернатора. Отто Васильевич сказал, что хотел бы обосноваться рядом с факторией для китобойного промысла, и попросил участок земли в бухте для устройства китобойной базы и строительства дома. Ему приглянулось место прямо напротив фактории, на мысе, получившем впоследствии его имя (мыс Линдгольма находился на месте сегодняшней жестяно-баночной фабрики и был поглощен строящимся причалом в 80-х годах 20 века – Л.В.). Линдгольм назвал выбранное место «Дача Находка». На следующий день (13 ноября) к Линдгольму явился землемер фактории Иван Степанович*

Шишкин. Они вместе провели межевание участка, занимавшего примерно 28 десятин 650 кв. саж (примерно 41 гектар). Об этом доложили управляющему, и тот дал разрешение на аренду земли на неопределённый срок.

На третий день приступили к строительству дома. Работа продвигалась быстро, и через три недели дом уже был готов, мебель расставлена. Новоселье наметили на 25 ноября (6 декабря по новому стилю) 1870 года, пригласив на него управляющего и

всё благородное сословие Находки – чиновников удельного ведомства, военного поста и финской фактории».



Группа на лестнице дачи Линдгольмов в Находке: Айна Линдгольм и г-жа Прей стоят слева от лестницы. Капитан Брандт и г-н Линдгольм стоят на лестнице. Г-жа Линдгольм, Коля Старцев и Тулли Линдгольм сидят на лестнице, и Лолла Линдгольм с маленькой собакой г-жи Линдгольм сидит на стуле справа от лестницы.

Фото из книги Элеоноры Прей «Письма из Владивостока. 1894-1930», 1901 г., с. 62.

Дача Линдгольма. Из книги Л. Александровской «Удивительная жизнь Отто Линдгольма».



После распада фактории О.В. Линдгольм решил переправить свой дом из Находки во Владивосток. Теперь все его надежды были связаны с этим подающим надежду портом. Но как показало время, из Находки он ушёл не навсегда. Эти места были привлекательны для охоты, а Линдгольм был заядлым и успешным охотником. Летом 1893 года контр-адмирал П.П. Тыртов пригласил О.В. Линдгольма отправиться на охоту в бухту Находка на крейсере «Адмирал Корнилов». Линдгольм, не колеблясь, принял приглашение посетить знакомые места, где он давно не был. Но отправился он туда на шхуне «Сибирь» вместе с домочадцами. Охота и отдых прошли успешно. А у Отто Васильевича вновь проснулась любовь к этим местам. И у него созрела мысль найти способ приобрести эту землю в собственность. Опять поохотиться в этих местах он вернулся осенью 1894 года на «Сибири» в обществе П.Ф. Унтербергера, военного губернатора Приморской области. Линдгольм показал губернатору место, где когда-то стояла его дача «Находка» и он осторожно спросил губернатора, *«не мог бы он приобрести эту землю в собственность»*. Тогда губернатор ничего не мог пообещать, но сказал что при получении такого запроса, он отправит его на рассмотрение генерал-губернатору. Приятная новость пришла Линдгольму летом 1895 года: облюбованный участок земли в Находке подарен ему генерал-губернатором. Вскоре, на это место были до-

ставлены стройматериалы, и к осени 1895 года дача готова была принять своего хозяина и членов его семьи. Ещё одну память оставил о себе Отто Линдгольм в Находке – это маяк, построенный на мысе Поворотном его компанией «Торговый дом и К^о». Оборудование для него было доставлено из Парижа в 1891 году (Л.В. Александровская «Удивительная жизнь Отто Линдгольма», с. 120, 130, 175, 179, 182).

В архиве Администрации г. Находка хранится **«План Приморской области Южно-Уссурийского округа на участок под названием дача Находка, отведённый Владивостокскому купцу О.В. Линдгольму. Утверждён 16 октября 1896 г. военным губернатором П.Ф. Унтербергером»**. Оценив по достоинству бухту Находка, О.В. Линдгольм даже построил первую в этих местах шахту по добыче золота, которая положила начало будущим промышленным разработкам, вплоть до 60-х годов XX века. Известная жительница Владивостока Элеонора Прей в своих воспоминаниях также рассказывает о жизни её друзей в Находке: *«...6 июля 1901 г. миссис Линдгольм привезла с собою почти всех слуг, и нам поэтому, хвала небесам, можно палец о палец не ударять....Кроме повара-японца [Гэнтро] и амы [Роли-Поли-сан], есть ещё русская горничная [Катя], китайский «мальчик», который накрывает на стол и подаёт, старый китаец на все случаи [Лиза Фу] и два кули, которые с тех пор, как мы приехали, просто не покладают рук,*

чтобы обустроить участок» (Э.Л. Прей. Владивостокский альбом. Владивосток: «Рубеж», 2012). Военные гидрографы в 1873 году разместили **в гавани Находка гидрографическую часть** для наблюдений за метеоусловиями, для изучения гидрографического состояния бухты Находка. Эти места морские военные планировали использовать и в будущем.

В 80-х годах стал вопрос о дальнейшем заселении Сучанской долины, о переселении крестьян из европейской части России. Газета «Владивосток» в сентябре 1883 года писала: «...первая неудача ещё ровно ничего не доказывает. Она составляет или слепую случайность, или плод неумелого ведения дела... **Для полного преуспевания дела необходимо позаботиться о складочных пунктах...** Для якорной стоянки прекрасное место представляет бухта Находка, закрытая от всех ветров... очень бы не мешало на развалинах прежней колонии основать пост и складочное место для предметов как вывоза, так и ввоза. Очевидно, что раз появится оседлое население в долине, появится и потребность в предметах ввоза... Вот именно на бухту Находка сама природа указывает, как на подходящий и удобный пункт для этой цели... **Отсюда является сама собой мысль об устройстве сообщений от Находки вдоль долины...».**



Дорога из Сучанской долины в бухту Ченьювай
(из архива В. Мокренка)

В 1891 году из села Владимиро-Александровского в бухту Находка была проведена дорога. Строилась эта дорога путём привлечения ко-

рейских и китайских рабочих. В своем отчёте военный губернатор Приморской области П.Ф. Унтербергер отмечал: *«В Южно-Уссурийском округе в отчётном году проложена колесная дорога и открыто по ней движение на Сучанском участке от мыса Тинкан до села Владимиро-Александровского, всего на протяжении 63 верст, сверх того в то же время проводились работы по проложению колесного пути на протяжении 24 верст от села Владимиро-Александровского до бухты Находка: на дороге этой поставлено всего пять свайных мостов, общая длина коих составила 107 сажень».*

В июне 1893 года в бухте Находка на крейсере «Адмирал Корнилов» побывал военный губернатор Приморской области Павел Федорович Унтербергер, который интересовался жизнью переселенцев. А также были

проведены гидрографические исследования в бухте.



Июнь 1893 года. Команда с крейсера "Адмирал Корнилов" во главе с губернатором Приморской области П.Ф. Унтербергером в бухте Находка.

В 1896 году для нужд Сибирской флотилии в Сучане был пущен государственный каменноугольный рудник. **Рейсовые суда, заходившие в залив Америка, привозили грузы и пассажиров, брали на борт уголь.** Рейд у устья реки Сучан зачастую не позволял производить грузовые операции, южные ветры и зыбь с Японского моря создавали большую волну у берега и накат на берегу реки. Поэтому суда **вставали на якорь в 9 верстах к западу от устья реки, т.е. на северном берегу бухты Находка.** Владелец морского пароходства, коммерции советник, **крупный промышленник и меценат, Шевелев Михаил Григорьевич** в 1897 году построил в этом месте деревянное здание, которое долгое время

служило морским вокзалом и складом для грузов, т.к. его суда регулярно заходили в Находку.

В те годы бухта Находка использовалась в основном как якорная стоянка для судов, поддерживающих сообщение между Владивостоком и Сучаном. Посетив весной 1898 года бухту Находка, **хабаровский журналист Антон Петрович Сильницкий** пишет:

«...Берега бухты с одной стороны пустыньны, а с другой – оживлённы. Единственным признаком посещаемости берегов бухты русскими служит деревянное здание, построенное Шевелёвым для надобностей его пароходства. В разных местах её расположились китайские и корейские промышленники, ловящие здесь камбалу, ходовую селедку, крабов, ведущие промысел морской капусты. Улов доходит до 600-1000 крабов и отправляется в Посьет китайским торговцам или в Корею» (библиотека ОИАК).

В вершине бухты Находка осенью 1899 года обосновался **владивостокский купец 2-й гильдии А.К. Вальден**.



Аксель Кириллович Вальден с семьей, конец XIX века.

Здесь он основал крупную скотоводческую ферму в 40 голов скота. Аксель Вальден прибыл в Южно-Уссурийский край на бриге «Император Александр II» под командованием шкипера Ф.К. Гека в 1869 году и проживал в фактории «Находка». Поэтому он знал эти места, и не случайно сюда вернулся. К этому году он уже был управляющим «Торгового дома Линдгольм и К°».

18 апреля 1900 года к военному губернатору Приморской области обратились члены вновь учреждённого **«Первого сельскохозяйственно-го Товарищества на Сучане»**, крестьяне Василий Лавриненко, Николай Св....., Ефрем Ковалев, Тарас Мозговой, Николай Арзамазов и Митрофан Ковалев: *«...Купив на 900 рублей рогатого скота и немного лошадей мы с разрешения местного Сучанского лесничества г. Пак отогнали свой скот на «Находку» для пастьбы, где надеялись взять под сенокос земли... Местность на Находке ещё представляет для нашего Товарищества кроме изоляции скота, удобство тем, что там более удобное место для пчеловодства и огородов, как место защищённое сопками от моря, ветра и там сбыт продуктов посредством пароходства может быть хорош в г. Владивосток»*. Сорок семь голов рогатого скота и две кобылицы были куплены у М.И. Янковского и А.Д. Старцева (РГИА ДВ, Ф. 1, оп. 5, д. 1257, с. 25). Может это самое «Товарищество» было создано и при поддержке А.К. Вальдена?

В Российском государственном историческом архиве Дальнего Востока за последние годы найдено очень много новых документов по истории Находкинской территории. Из них стало известно, что непосредственно в устье реки Сучан, у **горы Сестра** (сейчас это место уничтожено, проходит дорога) располагался в конце прошлого столетия **известковый завод купца А.С. Фёдорова**, продукция которого шла на строительство города Владивостока, стройки А.Д. Старцева на острове Путятина.

Под г. Сестра виден завод по производству извести (архив В. Мокренка).



В октябре 1899 года крестьянин деревни Голубовка (причислен к обществу крестьян Голубовки с 1894 года) Евгений Алексеевич Фёдоров обратился с прошением об отводе ему под хуторное хозяйство 100 десятин земли по берегу бухты Врангеля. Он сообщил, что уже здесь занимается каботажом и рыбным промыслом. По докладу Сучанского волостного старшины Михаила Ключко: *«Он (Е.А. Фёдоров), является сыном технолога 1 разряда Алексея Сте-*

пановича Фёдорова. Они вместе с отцом живут на арендованной отцом от казны земле у подножия горы Сестра на устье реки Сучан. Занимаются выжиганием извести и рыбалкой для своего употребления и прокорма рабочих на заводе. В их хозяйстве 4 лошади, на которых они перевозят известь во Владивосток, 2 рабочих лошади, 1 нерабочая лошадь, 2 быка рабочих и 2 не рабочих, и 2 свиньи» (РГИА ДВ, Ф. 521, оп. 1, д. 538, с. 66).

Газета «Владивосток» за 1893 год в № 51 извещает:

Хроника

*«17 сего декабря в здании местного музея Ф.Ф. Буссе сделал второй доклад «О раскопках древностей в Южно-Уссурийском крае». На этот раз лектором прочитано о раскопках, произведенных в нескольких местах, а именно по реке Лефу у деревни Ивановки, по реке Малому Мангугаю, на оконечности мыса «Красного», отделяющего бухту Конгауза от Уссурийского залива, затем в 2-х местах по реке Сучан: у вновь заведённого известкового завода г. Фёдорова и выше по 2,5 версты и ниже так называемых «Сучанских щёк»... **На реке Сучан у завода А.С. Фёдорова** найдены остатки человеческих костей и некоторые предметы самим г. Фёдоровым». О том же из «Очерка истории Дальневосточной археологии» Д.Л. Бродянского: «...При раскопках были найдены кости человека и живот-*

ных, раковины, черепки горшков, оселок, две ко-
стяные поделки. Буссе пришёл к выводу, что всё
это обрушилось с террасы на склоне Сестры, «где
были могилы и кухонные остатки». Находки
встречались на большом протяжении» (2000 г., с.
34).

Есть сведения, что **Александр Михайлович Клиентак**, проживающий в 1910 году на пристани в бухте Находка, кроме сельского хозяйства, также **имел известковый завод у устья реки Сучана**, состоящий «из 4-х известковых обжигательных печей со службами и помещениями для рабочих». А может он владел уже бывшим заводом Фёдорова? (РГИА ДВ, Ф. 1, оп. 5, д. 1757, с. 427). Александр Михайлович, хоть и был из крестьян, но имел предпринимательскую жилку и крепкое хозяйство, проживая с 1906 года в урочище бухты Находка (РГИА ДВ, Ф. 19, оп. 1, д. 467, с. 9). Так, на февраль 1910 года имел одноэтажный деревянный дом на каменном фундаменте с железной крышей со службами, огород. За участок он каждый год платил аренду. В 1910 году просит Управление Госимущества и землеустройства продлить ему аренду на 48 лет с правом выкупа в собственность и прирезать ещё дополнительно 2 десятины, чтобы «развести кустарниковый сад» и сделать необходимые постройки. И ещё просит землю под хутор в урочище Тихангоу (ГАПК, Ф. 19, оп. 1, д. 467, с. 1). Известь, добываемую

на известковом заводе, поставлял *«строительным комиссиям и на рынок во Владивосток»*. Все свои товары, как известь, картофель, овёс и прочее перевозил на китайских шаландах. И как пишет в своём прошении *«пытался организовать перевозки с русскими командами, но в результате получился убыток, т.к. шаланды мало грузоподъёмны, тихоходны и нестойчивы»*. В декабре 1910 года обращается к военному губернатору с просьбой выделить средства на постройку парусной шхуны в 100 тонн водоизмещения с мотором. И даже готов заложить известковый завод и два дома в бухте Находка. Но в субсидии ему было отказано (РГИА ДВ, Ф. 1, оп. 5, д. 1757, с. 427).

В 1906 году в бухте Находка появился **хутор под названием «Зорька»**. На 1910 год в нём проживало 2-е русских мужчин и 1 женщина. Зато корейских мужчин было 23 человека и женщин – 21. Главное занятие этих жителей - земледелие. **Рядом с этим хутором была пристань** (РГИА ДВ, Ф. 5, оп. 1, д. 275, с. 485, 494). Хутор «Зорька» принадлежал **коллежскому регистратору Федору Михеевичу Силаеву**. В 1912 году этот хутор перейдёт в арендное пользование к **Спиридону Макаrchуку**, а в 1913 году он его выкупит полностью (РГИА ДВ, Ф. 113, оп. 1, д. 6, с. 717, 722).



Братья Макарчуки. Спиридон
Макарчук – рыбопромышленник в
заливе Америка (фонды МВЦ
г. Находка)

В музее города Находка сохранилось не так много информации и фотографий про первые хутора и их хозяев, но среди немногих есть фото Макарчука Спиридона и его брата Елисея. А в архиве Приморского края нашлись и новые сведения.

Из биографии С. Макарчука:

Ещё в апреле 1899 года в своем прошении он пишет: *«Я, младший унтер-офицер 5-й роты 7-го Восточно-Сибирского стрелкового полка, Спиридон Макарчук, вместо возвращения на родину желаю остаться на постоянное жительство в г. Николаевске Уссурийского края Приамурской области...»*. Служил он в это время в урочище Новокиевское. Спиридон Яковлевич (Акимович) по словию казак, родился 14 декабря 1873 года в с. Семяновка, Семяновской волости, Конотопского уезда, Черниговской губернии. Вероисповедания православного, малограмотен, холост, хлебопашец. Молодым солдатом прибыл и зачислен в списки 7-го ВС стрелкового батальона 1 августа 1896 года. Пере-

именован в стрелки. Окончил курс Учебной команды 19 мая 1897 года. С 22 сентября младший унтер-офицер. Окончательный срок действующей службы 1 января 1901 года (РГИА ДВ, Ф. 1, оп. 4, д. 1949, с. 207).

В июле 1909 года он пишет в прошении, *«что занимается рыбной ловлей и просит об отводе хуторного участка в Чайнивань между мысами Сестра и Клыквова или же дальше по берегу по направлению к участку Береговому»*. Но уже в сентябре 1911 года пишет, *«что просимый мной хутор образован, но совершенно не годен под хлебопашество и под выпас скота мал и поэтому я смежно арендую под хлебопашество 8½ дес. у Сучанского лесничества, а за выпас скота и сенокосение плачу аренду крестьянам села Американка»*. И **просит прирезать арендуемую землю при бухте Хомадаву** (РГИА ДВ, Ф. 440, оп. 1, д. 59, с. 10). По Удостоверению от 3 июля 1909 года Спиридон Яковлевич *«занимается рыболовством и имеет два рыболовных участка в бухте Находка и Чайювани»* (РГИА ДВ, Ф. 440, оп. 1, д. 59, с. 13). В 1910 году он был зачислен на **рыбацкий Американский хутор № 1** (РГИА ДВ, Ф. 113, оп. 1, д. 6, ч. 3, с. 717). 12 июля 1910 года лесничий Пак докладывает заведующему землеотводным делом в Приморской области, что прапорщик запаса Макарчук ходатайствует об отдаче ему в долгосрочную аренду **оброчной статьи «Лянчихэ (Находка-**

Макарчук). Из Оценочной ведомости оброчной статьи следует: *«Усадебный участок «Лянчихэ» расположен у реки Лянчихэ при заливе Америка. Состоит из ровно переходящей в возвышенность пустопорожней земли, занятой жилыми помещениями, хозяйственными службами и возделанными огородами. Проситель арендует участок уже 3 года и занимается рыболовством. Пустопорожня земля площадью 1 десятина 80 кв. саж.»* (РГИА ДВ, Ф. 113, оп. 1, д. 1, с. 34).

По документу от 21 января 1911 года он рыбачит на участке № 141 в бухте Находка у острова Новицкого (РГИА ДВ, Ф. 61, оп. 1, д. 20, с. 176). Свой хутор обустроил там, где ныне заводской микрорайон НСРЗ. Позже к нему поселился младший холостой брат Елисей, какое-то время он проживал в доме Спиридона. В январе 1914 года Спиридон Макарчук обратился к Крестьянскому Начальнику 6-го участка с просьбой вычислить его с Американского рыбацкого хутора № 1 и зачислить его на хутор «Зорька» совместно с братом гальванером запаса Елисеем Акимовичем Макарчуком. В 1914 году у Спиридона Макарчука уже была жена, 24-х лет и сын, 5 месяцев (РГИА ДВ, Ф. 113, оп. 1, д. 6, ч. 3, с. 718 и ч. 1, с. 130).

1 декабря 1914 года крестьянин деревни Береговая Сучанской волости Елисей Акимович Макарчук просит Крестьянского Начальника 6-го участка Ольгинского уезда в виду причисления его на хутор «Зорька» Сучанской волости вычислить его от кре-

стьян деревни Береговой. На этот момент ему было 35 лет, у него была жена Евдокия, 30 лет, дочь Ирина, 5 лет и сын Иван, 1 года (РГИА ДВ, Ф. 113, оп. 1, д. 6, часть 2, с. 257; ч. 1, с. 131).

По документам 1933 года стало известно, что Елисей в период раскулачивания будет арестован ОГПУ и выслан. Родился он в 1879 году. На 1933 год его семья состояла из жены Евдокии (1884 г.р.), она проживала в селе Американка. Сын Иван (1913 г.р.) на период раскулачивания уедет в неизвестном направлении. Сын Трофим (1916 г.р.) проживал в посёлке Находка. Дочь Любовь 1921 г.р. Невестка Пелагея (1913 г.р.) тоже уедет в неизвестном направлении (ГАПК, Ф. Р-30, оп. 4, д. 22, д. 26). Из протокола заседания активной группы Американского сельского совета стало известно, что до 1930 года у него был *«1 дом 5-стенный, 2 лошади, 1 корова, имел ½ хутора, на котором работало до полусотни корейских фанз, которые обрабатывали землю и ему давали 20 пудов готового зерна с каждой десятины, имел конную молотилку, веялку, лошадей до 5 голов, крупного рогатого скота до 7 голов, овец до 10 голов. Невод имел ставной и ловил рыбу наемной силой, имел постоянных работников из тех же корейцев, живущих на хуторе...»* (ГАПК, Ф. Р-3, оп. 2, д. 33).

В 20-х числах августа **1907 года** сразу на двух переселенческих участках «Восточный» и «Американский» переселенцы принимают решения об об-

разовании двух деревень **Логанешты** и **Американка**. В первой из 25 наличных хозяйств, во второй из 36.

**Список жителей села Американка
за 1909 год**

(РГИА ДВ, Ф. 440, оп. 1, д. 24, с. 121)

1. **Мельник Филипп**, 30 лет, жена, брат, жена брата, сын;
2. **Турлак Аким**, 40 лет, жена, дочь, сын, отец;
3. **Турлак Родион**, 26 лет, жена, сын, дочь, мать;
4. **Кравцов Алексей**, 24 года, жена, дочь, брат;
5. **Башлак Кирилл**, 30 лет, жена, сына два, дочь, сестра;
6. **Шикун Сергей**, 58 лет, жена, 52 лет, сына два (16 и 12 лет), дочери четыре (26, 19, 14, 7);
7. **Вереццо Прокофий**, 62 года, жена 52 года, сына два (25, 13), дочь 24 г. (у неё сын);
8. **Васьков Кондратий**, 45 лет, жена 40 лет;
9. **Калмыков Иван**, 47 лет, жена 41 год, братьев три (22, 19, 16), жена брата (27);
10. **Коровкин Митрофан**, 45 лет, жена, 30 лет, сын (18), дочери две (14, 3);
11. **Кастырин Никита**, 34 года, жена, 30 лет, дети (13, 2);
12. **Середа Кузьма**, 28 лет, жена, сыновей двое;
13. **Шебыкин Сысой**, 43 лет, жена, 30 лет, дети (13, 3);

14. **Гридин Алексей**, 37 лет, жена, 36 лет, сыно-
вей двое (11, 2,5), дочь (8);

15. **Бакунов Яков**, 41 год, жена, 38 лет, дочери
две (10, 2 мес.);

16. **Привал Григорий**, 32 года, жена, 32года, де-
ти (5, 3);

17. **Бакунов Денис**, 49 лет, жена, 50 лет, сыно-
вей четверо (22, 20, 20, 15), дочери две (17, 10), жена
сына (22);

18. **Гридин Яков**, 33 года, жена, 33 года, дети
трое;

19. **Шлык Борис**, 58 лет, жена 50 лет

20. **Фещенко Лазарь**, 35 лет, жена, 30 лет, дети
(14, 3);

21. **Киреенко Федор**, 32 года, отец, 78 лет, мать
(75), жена (32), сыновей двое (6, 2), брат (29), жена
брата (29), дети брата (8, 2);

22. **Мельник Павел**, 56 лет, жена, 46 лет, сын
(7), дочери три (23, 20, 10);

23. **Лакиза Василий**, 27 лет, жена, 30 лет, сыно-
вей двое (7,2), дочь (5);

24. **Гридин Михаил**, 28 лет, жена, 24 года, сын
(3), дочь (5);

25. **Старовойтов Яков**, 49 лет, жена, 47 лет, же-
на сына (25), внуки двое (5,4);

26. **Турлак Илья**, 45 лет, жена, 42 года, сыновей
двое (18,16), детей пятеро;

27. **Таратунин (?) Максим**, 52 года, жена, 52 года, сыновей двое (30,8), жена сына (27), дочь (18), внук (1);

28. **Быконя Ефим**, 59 лет, жена, 53 года, сын (16);

29. **Васьков Савва**, 52 лет, жена, 46 лет, сыновей двое (21, 16), жена сына (19);

30. **Турлак Григорий**, 24 года, жена, 21 год, брат (20), жена брата (21);

31. **Шлык Кирилл**, 39 лет, жена, 39 лет, сын (15), детей пятеро;

32. **Шевцов Илья**, 28 лет, жена, 25 лет, мать (50), сестра (17), сыновей двое (8,2), дочь (5);

33. **Турлак Иван**, 55 лет, жена, 51 год, сын (15), дочерей две (25,7);

34. **Дегтярев Семен**, 22 года, мать, 41 год, брат (18);

35. **Гребенцов Ануфрий**, 39 лет, жена, 38 лет, сыновей двое (15,2), дочерей двое (18, 4);

36. **Ковалев Харитон**, 26 лет, холост;

37. **Быконя Филипп**, 28 лет, жена, 20 лет;

38. **Пригода (?) Артемий**, 27 лет, брат Петр, 26 лет, жена брата (25), сестра (17);

39. **Фещенко Моисей**, 32 года, жена, 34 года, сын (7), дочь (4);

40. **Мышкин Василий**, 33 года, жена, 33 года, сыновей двое (7,2), дочь (10);

41. **Мельник Михаил**, 48 лет, жена, 40 лет, сыновей четверо (22, 19, 9, 6), дочь (17);

42. **Хвядюк (?) Николай;**
43. **Влащенко Алексей**, 26 лет, жена, 26 лет, сын (2);
44. **Калугин Ефрем**, 43 года, жена, 28 лет, сын (18), дочерей двое (8,4);
45. **Батырь Яков;**
46. **Гончарук Фёдор;**
47. **Ломака Фёдор;**
48. **Медведский Михаил;**
49. **Башлак Сидор;**
50. **Тимиченко Никита;**
51. **Байдак Филипп Исакович**, 40 лет, год прибытия 1907 г.;
52. **Флуренко (?) Моисей Федотович**, 37 лет, жена, сыновей двое, дочь, год прибытия 1907 г.;
53. **Бакунов Андрей Демидович**, 30 лет, жена, сыновей двое, дочь, год прибытия 1907 г.;
54. **Крикунов Осип Петрович**, 60 лет, жена, год прибытия 1907 г.;
55. **Андрянок Сидор Григорьевич**, 29 лет, жена, дети;
56. **Быконя Афанасий Григорьевич**, 30 лет, жена, 30 лет, сыновей двое (3,1), год прибытия 1907 г.

**Список жителей деревни Лагонешты
за 1912 год**

(РГИА ДВ, Ф. 415, оп. 1, д. 13, с. 326)

- 1. Пархвен Конов Бутовец;**
- 2. Григорий Филлипович Коваль;**
- 3. Евх.... (?) Семеновна Мельникова;**
- 4. Адам Васильевич Евфименко;**
- 5. Тимофей М.... Кулеш;**
- 6. Петр Адамов Евфименко;**
- 7. Терентий Назарович Нелюба;**
- 8. Иван Ефимович Чумаш;**
- 9. Григорий Филиппович Калараш;**
- 10. Василий Самуйлович Влас;**
- 11. Яков Иванович Дубчак;**
- 12. Тимофей Иванович Бески....;**
- 13. Александр Степанович Эпураш;**
- 14. Василий Иванович Лях;**
- 15. Яков Павлович Емолин;**
- 16. Василий Осипович Калушевич;**
- 17. Василий Иванович Марараш;**
- 18. Николай Андреевич Марараш;**
- 19. Михаил Арт.....Сабелев;**
- 20. Владимир Иванович Петров;**
- 21. Савелий Михайлович Манзук;**
- 22. Георгий Степанович Сажень;**
- 23. Осип Данилович Побожий (?);**
- 24. Константин Григорьевич Казак;**
- 25. Григорий Кириллович Манзук;**
- 26. Ермолай Ануфриевич Чеботарев;**

- 27. Александр Понтелеймонович Гребинский;**
- 28. Екатерина Пантелеймоновна Гребинская;**
- 29. Григорий Григорьевич Казак;**
- 30. Григорий Иванович Мавельян;**
- 31. Степан Иванович Попеско;**
- 32. Игнат Иванович Попеско;**
- 33. Павел М.... Кулеш;**
- 34. Феодор Трифонович Антохий;**
- 35. Василий Васильевич Страту;**
- 36. Ян Янович Сиби;**
- 37. Юрий Мадлисович Викс;**
- 38. Денисий Алексеевич Костев;**
- 39. Павел Ануфриевич Кучеруба;**
- 40. Иосиф Зиновьевич Суськов;**
- 41. Иван Антипович Кучеруба;**
- 42. Никифор Николаевич Долин;**
- 43. Ефим Герасимович Бялик;**
- 44. Родион Михайлович Бялик;**
- 45. Костян Ульянович Дударь;**
- 46. Максим Афанасьевич Куменюк;**
- 47. Сафрон Мартынович Охрямец;**
- 48. Василий Васильевич Горбань;**
- 49. Афанасий Кузьмич Куменюк;**
- 50. Филипп Антонович Бурл...**



Первые жители Русского хутора – Огурцовы: Василий Федорович и Елена Андреевна (кн. Ю. Меринова «Восточные ворота России»)

ЦЕРКОВНО-ПРАВОСЛАВНОЙ ЦЕРКВИ НА 1910					
Свѣдѣніе о крѣщеніи и брачнѣхъ и др. дѣлахъ.	Свѣдѣніе о брачнѣхъ и др. дѣлахъ.	Свѣдѣніе о брачнѣхъ, разводахъ и др. дѣлахъ.	Свѣдѣніе о брачнѣхъ, разводахъ и др. дѣлахъ.	Свѣдѣніе о брачнѣхъ, разводахъ и др. дѣлахъ.	Свѣдѣніе о брачнѣхъ, разводахъ и др. дѣлахъ.
<p>Въ Александровской церкви</p> <p>1. <i>Свѣдѣніе о крѣщеніи</i></p> <p>Крестился <i>Василий Федорович</i> в <i>1908</i> году <i>12</i> числа <i>Июня</i> мѣсяца <i>1908</i> года <i>в</i> <i>12</i> часовъ <i>днемъ</i> въ <i>Церкви</i> <i>Св. Николая</i> <i>в</i> <i>с. Владимиро-Александровскомъ</i> <i>уезде</i> <i>Владимирской</i> <i>губ.</i> <i>при</i> <i>пастыри</i> <i>Василии</i> <i>Ивановичѣ</i> <i>Савицкомъ</i> <i>и</i> <i>подьячьемъ</i> <i>Василии</i> <i>Ивановичѣ</i> <i>Савицкомъ</i> <i>и</i> <i>иже</i> <i>Свѣдѣніе о брачнѣхъ</i></p> <p><i>Василии</i> <i>Федоровичѣ</i> <i>и</i> <i>Еленѣ</i> <i>Андреевнѣ</i> <i>в</i> <i>1908</i> году <i>12</i> числа <i>Июня</i> мѣсяца <i>1908</i> года <i>в</i> <i>12</i> часовъ <i>днемъ</i> въ <i>Церкви</i> <i>Св. Николая</i> <i>в</i> <i>с. Владимиро-Александровскомъ</i> <i>уезде</i> <i>Владимирской</i> <i>губ.</i> <i>при</i> <i>пастыри</i> <i>Василии</i> <i>Ивановичѣ</i> <i>Савицкомъ</i> <i>и</i> <i>подьячьемъ</i> <i>Василии</i> <i>Ивановичѣ</i> <i>Савицкомъ</i> <i>и</i> <i>иже</i> <i>Свѣдѣніе о брачнѣхъ</i></p> <p><i>Василии</i> <i>Федоровичѣ</i> <i>и</i> <i>Еленѣ</i> <i>Андреевнѣ</i> <i>в</i> <i>1908</i> году <i>12</i> числа <i>Июня</i> мѣсяца <i>1908</i> года <i>в</i> <i>12</i> часовъ <i>днемъ</i> въ <i>Церкви</i> <i>Св. Николая</i> <i>в</i> <i>с. Владимиро-Александровскомъ</i> <i>уезде</i> <i>Владимирской</i> <i>губ.</i> <i>при</i> <i>пастыри</i> <i>Василии</i> <i>Ивановичѣ</i> <i>Савицкомъ</i> <i>и</i> <i>подьячьемъ</i> <i>Василии</i> <i>Ивановичѣ</i> <i>Савицкомъ</i> <i>и</i> <i>иже</i> <i>Свѣдѣніе о брачнѣхъ</i></p> <p><i>Василии</i> <i>Федоровичѣ</i> <i>и</i> <i>Еленѣ</i> <i>Андреевнѣ</i> <i>в</i> <i>1908</i> году <i>12</i> числа <i>Июня</i> мѣсяца <i>1908</i> года <i>в</i> <i>12</i> часовъ <i>днемъ</i> въ <i>Церкви</i> <i>Св. Николая</i> <i>в</i> <i>с. Владимиро-Александровскомъ</i> <i>уезде</i> <i>Владимирской</i> <i>губ.</i> <i>при</i> <i>пастыри</i> <i>Василии</i> <i>Ивановичѣ</i> <i>Савицкомъ</i> <i>и</i> <i>подьячьемъ</i> <i>Василии</i> <i>Ивановичѣ</i> <i>Савицкомъ</i> <i>и</i> <i>иже</i> <i>Свѣдѣніе о брачнѣхъ</i></p> <p><i>Василии</i> <i>Федоровичѣ</i> <i>и</i> <i>Еленѣ</i> <i>Андреевнѣ</i> <i>в</i> <i>1908</i> году <i>12</i> числа <i>Июня</i> мѣсяца <i>1908</i> года <i>в</i> <i>12</i> часовъ <i>днемъ</i> въ <i>Церкви</i> <i>Св. Николая</i> <i>в</i> <i>с. Владимиро-Александровскомъ</i> <i>уезде</i> <i>Владимирской</i> <i>губ.</i> <i>при</i> <i>пастыри</i> <i>Василии</i> <i>Ивановичѣ</i> <i>Савицкомъ</i> <i>и</i> <i>подьячьемъ</i> <i>Василии</i> <i>Ивановичѣ</i> <i>Савицкомъ</i> <i>и</i> <i>иже</i> <i>Свѣдѣніе о брачнѣхъ</i></p>					

Запись в церковной книге Владимиро-Александровской церкви (архив Администрации с. Владимиро-Александровского)

В районе нынешнего озера Рица появился «Русский хутор». В статистической таблице за 1908 год кроме этих деревень обозначен **золотой рудник Находка**, на нём числилось 4 рабочих. Вероятно, это рудник, разработанный еще О.В. Линдгольмом (РГИА ДВ, Ф. 1, оп. 1, д. 5736, ч. 2, с. 320).

В этот же год образован **отруб «Морской»** в бухте Чаньювай и построен **Чаньювайский тракт**. В одном хозяйстве проживало 3 мужчин и 1 женщина, все русские, и корейцы - 2 мужчин и 3 женщины. Ближайшее к нему селение деревня Береговая. Занимались хуторяне земледелием (РГИА ДВ, оп. 1, д. 275, с. 497). В 1908 году отдел торгового мореплавания Министерства торговли заключил

договор с **пароходством графа Генриха Гуговича Кейзерлинга «Русь»** на содержание грузопассажирских линий, среди которых линию Владивосток-Гайдамак-Врангель-Находка обслуживало судно «Сибирь», делая рейсы по маршруту два раза в неделю.

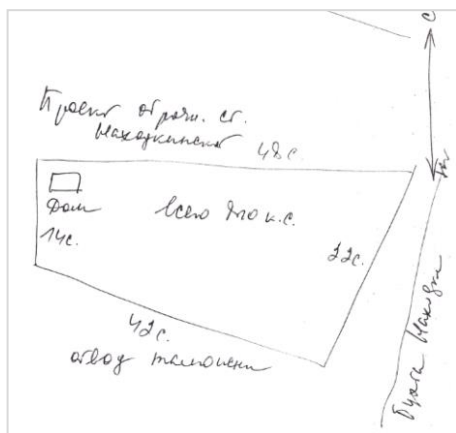
2 мая 1909 года указом императора Николая II в бухте Находка учреждён **таможенный пост** с должностью таможенного надзирателя. **Первый смотритель таможни Жуков Иван Иванович.**

25 мая 1910 года крестьянин **Смоленской губернии Быльского уезда Соподской волости с. Бибирева Сергей Павлович Богданов** обращается с прошением к лесничему Сучанского участка с просьбой войти в рассмотрение его ходатайства перед Управлением Государственных имуществ о сдаче ему в долгосрочную аренду на 24 года **в урочище «Находка-Пристань»** участки за № 48, 49, 58 и 59 мерою 1 десятина. Часть земли он хочет отрезать под сад, часть под огород и жилую постройку со службами. Он арендует этот участок уже три года (РГИА ДВ, Ф. 113, оп. 1, д. 1, с. 59).

31 мая 1910 года крестьянин **Раздольненской волости деревни Амба Альфред Берг** обращается с прошением к лесничему Сучанского участка с просьбой дать участок земли в бухте Находка, которым он владеет уже 10 лет, в долгосрочную аренду на 30 лет для устройства прочного домохозяйства и огородничества. На его участке имеется 2-х этаж-

ный дом, стоимостью 5000 рублей, при нём хозяйственные надворные постройки. Занимается он рыболовством. **Участок расположен у пристани бухты Находка.** Пустопорожняя земля 1 десятина 110 кв. саж. Проживает вместе с женой Евдокией Берг (РГИА ДВ, Ф. 113, оп. 1, д. 1, с. 36).

9 июня 1910 года к лесничему Сучанского участка обращается с прошением об отводе в долгосрочную аренду участок казенной земли при бухте Находка **Вернер Кастарович Сакне:** «Арендую два года казенные земли близ бухты Находка. Четверть десятины занимает Торговое предприятие и имею в собственности дом». **Усадебный участок расположен у пристани бухты Находка,** возделан под огород. Пустопорожняя земля 600 кв. саж. (РГИА ДВ, Ф. 113, оп. 1, д. 1, с. 36).



11 июля 1910 года к лесничему Сучанского участка обращается с прошением об отводе в долгосрочную аренду крестьянин **Раздольненской волости деревни Або Василий Тимофеевич Герасимов:**

Чертеж участка земли в бухте Находка, просимый в долгосрочную аренду Раздольненской волости д. Амба Альфредом Бергом

*«Арендуемое мною под усадьбу место при бухте Находка мерою в 810 кв. саж., где у меня построен дом 9*9 арш. на каменном фундаменте железом крытый».* Дом обнесён частоколом. Василий Тимофеевич занимался скотоводством, пчеловодством и разводил оленей (РГИА ДВ, Ф. 113, оп. 1, д. 1, с. 48, с. 115).

В 1910 году образовался **хутор «Юдинский»** при устье реки Сучан. Одно хозяйство состояло из 2 мужчин и 2 женщин. Занимались хуторяне земледелием. По их наделу проходил почтовый тракт Ченъювайский (РГИА ДВ, Ф. 5, оп. 1, д. 275, с. 496). А также появились рыбацкие переселенческие участки **Американка 1** и **Американка 2** (ПКПБ им. Горького). Нашлись сведения, что 5 июня 1910 года подпоручик Д. Юдин также просит в долгосрочную аренду участок земли у бухты Находка. По оценочной ведомости **усадебный участок расположен у пристани в бухте Находка** и состоит из пусто-порожней земли в 1290 кв. саж. (РГИА ДВ, Ф. 113, оп. 1, д. 1, с. 54). Из заявления подпоручика Юдина Давида Никоновича за 1913 год стало известно, что на его» он построил дом, произвёл распашку целины около 10 десятин и занялся сельским хозяйством. Жена Ирина Андреевна, 28 лет, есть сын Николай, 10 лет, дочь Мария, 7 лет. Прибыл он из Харьковской губернии, Богодуховского уезда, Слободы Мурахи, Мураховской волости. По званию

подпоручик запаса 1-й Восточно-Сибирской стрелковой дивизии (РГИА ДВ, Ф, 113, оп. 1, д. 5, с. 269).

Из архивного документа от 31 октября 1910 года:

*«...Находка – посёлок при пароходной пристани на берегу того же имени. **Образовалась, она, когда Сучанская железная дорога не была проведена, и все грузы на Сучанский рудник шли через Находку**». С проведением названной дороги развитие посёлка затормозилось и в недалеком будущем, по-видимому, остановится, если попытка пароходства гр. Кейзерлинга доставлять грузы и пассажиров с пароходов во Владимиро-Александровское на катерах будет иметь успех. Однако, если стремление администрации Сучанского рудника соединить последнюю с Находкой и железнодорожным путём получат осуществление, то даст толчок к развитию поселка... **В настоящее время в нём имеется около 2-х десятков домов**, построенных на арендованной у казны земле. Жители занимаются рыболовством, перевозкой пассажиров и грузов и проч. Для развития посёлка потребуются отвод близ лежащей казённой земли» (РГИА ДВ, Ф. 440, оп. 1, д. 1, с. 64).*

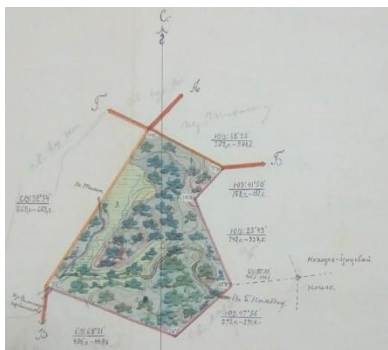
Из сообщения лесничего Пак в Приамурское Управление Госимуществ 20 июня 1911 года: *«...Пристань и склад для Сучанского угля предполагалось устроить с правой стороны в так назы-*

ваемой Удельной Пади, где 7-8 лет назад Сучанский рудник выстроил жилое помещение... **Выстроенный во 2-й удельной больших размеров дом Министерством торговли передан Министерству финансов, и ныне остатки дома перевозятся в Находку-Пристань для перестройки из него жилого дома для Находкинского Таможенного поста на участок, переданный Таможенному ведомству по Высочайшему повелению. Таким образом, вопрос о доставке угля морским путем через бухту Находка окончательно ликвидирован, и с этой стороны Находка-Пристань была свободна и осталась такою же»** (РГИА ДВ, Ф. 113, оп. 1, д. 1, с. 8).

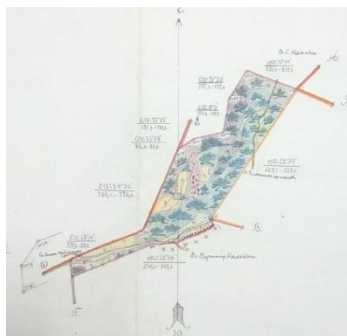
20 июня 1911 года была запрошена в аренду сроком на 12 лет **казённо - оброчная статья под названием «Находкинская № 8»**. 29 июня 1911 штабс-капитан **Станислав Иванович Либер** запросил **казённо-оброчную статью под названием «Находкинская»**, также на 12 лет и без торгов. Площадь его статьи составляла 1640 кв. саж. Препятствий со стороны областной администрации не имелось (РГИА ДВ, Ф. 1, оп. 5, д. 1841, с. 77, 78).

Как видим, земли на побережье бухты Находка были востребованы для проживания, а список рыбаков-промышленников к 1912 году расширился. В бухте Находка имели рыбный участок: С. Федечкин, С. Макачук, Максим Цой, Дмитрий Ким, Елисей

Хан, Алексей Ни, Антон Когай, Ни Цонгони. С. Марчрук кроме острова Новицкого рыбачил еще и в бухте Мусатова (РГИА ДВ, Ф. 61, оп. 1, д. 27, с. 62).



План Приморской области Ольгинского уезда Сучанской волости оброчной статьи «Чудзагоу № 1», 1911 г. (архив г. Находка)



План Приморской области Ольгинского уезда Сучанской волости оброчной статьи «Чудзагоу № 2», 1911 г. (архив г. Находка)

В находкинском архиве найдено много карт-планов на оброчные статьи, о которых в публикациях ранее никогда не упоминалось.

Так в 1911 году появились участки: «**Чудзагоу № 1**», «**Чудзагоу № 2**». Летом 1911 года землемером Переселенческого управления по ходатайству крестьянина **Владимирской губернии Гароховского уезда Кромской волости д. Баховской Петра Ивановича Суворова** еще за 1909 год был сделан нарез хутора в **урочище Тихангоу** (РГИА ДВ, Ф. 440, оп. 1, д. 59, с. 28).



Нарез хутора в урочище Тихангоу (РГИА ДВ, Ф. 440, оп. 1, д. 59, с. 28).

Ещё во время войны с Японией по распоряжению командующего войсками округа была установлена **военная охрана** Сучанского побережья и для неё в устье реки Сучан на горе Сестра военное ведомство для помещения воинского караула выстроило небольшой деревянный домик размером 6х8 аршин

и крытый оцинкованным железом с тесовыми сенцами и мачтой. Дом строился под руководством бывшего Крестьянского Начальника Сучанского участка Г. Ястребова, крестьянином села Владимиро-Александровского Мефодием Колесниковым. В 1909 году охрана Сучанского побережья была снята и в 1911 году решалась судьба этого домика (РГИА ДВ, Ф. 1, оп. 5, д. 1748, с. 9).

13 июля 1911 года было объявлено об образовании новой **оброчной статьи «Лебяжье озеро»** под подошвою горы «Племянник» размером 1200 кв. саж. и сдаче её с торгов (РГИА ДВ, Ф. 1, оп. 5, д. 1841, с. 96). В этом году открылась **пристань в бухте Ченьювай** (РГИА ДВ Ф. 1, оп. 5, д. 1748, с. 20).

В сентябре 1911 года начались первые учебные занятия в 1-классном приходском училище Министерства народного просвещения в деревне Логанешты (РГИА ДВ, Ф. 702, оп. 5, д. 648, с. 61).

1 октября 1911 года состоялось совещание под председательством Управляющего Государственными Имуществами Приамурского края П.И. Делле. Членами были лесничий Сучанского лесничества С.У. Пак, смотритель рыболовства Юго-западного района В.Г. Недлер и исполняющий обязанности помощника лесничего В.В. Корунов. **По вопросу об образовании посёлка у пристани «Бухта Находка»** заключили следующее: *«а) сдавать усадебные участки в аренду по распланировке, составленной Сучанским Лесничеством на срок 12 лет в порядке применительно к ст. 3 Уст. обр. и на условии нормальных кондиций, утверждённых Главноуправляющим, применительно к усадебным участкам.*

Б) арендная плата установлена 1/2 коп. за квадратный сажень» (РГИА ДВ, Ф. 113, оп. 1, д. 1, с. 59).

В январе 1912 года Американское сельское общество подняло вопрос о построении в селе 1-классной школы ведомства МНП. И почему-то чиновниками МНП было принято решение о переносе «1-классного приходского по уставу 1828 г. МНП училища с 1 сентября 1912 года из с.

Зембрены в с. Американку». Что и было сделано (РГИА ДВ, Ф. 62, оп. 1, д. 23, с. 14).

13 января 1912 года лесничий Пак отправляет донесение в Приамурское Управление Государственных имуществ об арендуемых участках в бухте Находка со списком арендаторов:

1. Участок №1 арендуется в течение 10 лет крестьянином **Михаилом Шестаковым**.

2. Участок № 25 арендуется крестьянином **Вернер Сакне**.

3. Участки № 27, 45 и 55 пять лет арендует крестьянин **Александр Клиентак**.

4. Участок № 52 десять лет арендует крестьянин **Альфред Берг**.

5. Участок № 43 пять лет арендует подпоручик запаса **Юдин**. На участке имеется 3 жилых помещения и надворные постройки, 40 ульев с пчелами и 100 пустых колод.

6. Участок № 44 арендуется несколько лет крестьянином **Яковом Степановым**. На участке имеется жилой дом и хозяйственные постройки, распахан огород.

7. Участки № 62 и № 63 шесть лет арендует прапорщик запаса **Спиридон Макарчук**.

8. Участок № 46 четвертый год арендует крестьянин **Павел Глупаков**. На участке имеется жилой дом, разработан огород.

9. Участок № 67 третий год арендует крестьянин **Василий Герасимов**.

10. Участки № 25 и № 31 в течение четырех лет арендует крестьянин **Иван Долгаль**. Им заготовлен лесной материал для постройки.

11. Кроме указанных лиц снимают ежегодно арендуемые участки № 47, № 57 (дворянин **Сидорин – владелец известковых печей**) и участки № 48, 49, 58 и 59.

Почти все арендаторы возбудили ходатайство о долгосрочной аренде, но таковые оставлены без удовлетворения. «Находкинская» оброчная статья № 185/5 состоит в аренде у капитана 1 разряда **Фельдберга** по контракту от 6 ноября 1910 года на срок 24 года (РГИА ДВ, Ф. 113, оп. 1, д. 1, с. 67). По документу от 11 ноября 1913 года на участке № 42 у **Фельдберга** уже **будет построен пивоваренный завод**. К этому году в целом у него в аренде будут оброчные статьи под № 42 в 360 кв. саж, № 19 в 3270 кв. саж., № 8 в 600 кв. саж. (РГИА ДВ, Ф. 113, оп. 1, д. 1, с. 75).

В 1912 году производилась съемка и разбивка **казённо-оброчной статьи под названием «Чаньювайская»** на берегу бухты Чаньювай в заливе Америка. Всего было разбито 55 участков. Участки № 37 и № 47 площадью в 1447 кв. саж. будут сданы по доверенности **гр. Кейзерлинга** г. Дмитриеву с 01.01.1914 по 01.01.1926 годы. Участки

№№ 30–39, расположенные вблизи берега, удобны для причала, поэтому оставлены для сдачи под устройство складов, пристаней и других подобного рода предприятий. На участке № 39 стоят четыре корейские фанзы. Участок № 40 сдан **В.А. Лавренко**, участок № 42 **Татьяне Харновец**, участок № 43 **Алексее Харновец**, участок № 50 крестьянину с. Владимиро-Александровское **Хрулеву**, участки № 51-55 запроектированы по запросам жителей с. Владимиро-Александровское. Срок аренды предусматривался в 12 лет (РГИА ДВ, Ф. 113, оп. 1, д. 1, с. 140).

При бухте Находка на 24 февраля 1912 года проживали: Вернер Сакне, Альфред Берг, Давыд Юдин, Карл Фельберг, Стефан Степанов, Александр Клиентак, Павел Глушак, Василий Герасимов, Спиридон Макачук. **Самыми богатыми людьми** были **Юдин** и **Клиентак**, они имели дома на каменном фундаменте за 1000 рублей, потом Герасимов и Берг – по 600 рублей. На **хуторе «Зорька»** – Фёдор Силаев.

Осенью 1912 года к заведующему переселенческим делом с просьбой дать землю в аренду для занятия сельским хозяйством и рыболовством обратились **штурман дальнего плавания Аристарх Иванович Панов** и **капитан дальнего плавания Лев Львович Гляссер**, но им было отказано в «виду государственной нужды» (РГИА ДВ, Ф. 440, оп. 1, д. 59, с. 154). В этот год в числе рыбацких пере-

селенческих участков появились «**Сестра-речка № № 1, 2, 3, 4, 5, 6, 7, 8, 9**» и «**Коробковка**» (ПКПБ им. Горького).

Самыми богатыми крестьянами в деревне Американка были Яков Батырь, Стефан Валесник – они имели дома стоимостью по 350 рублей; Карл Кин....., Митрофан Коровник, Константин Штабный – дома по 200 рублей. А самый бедный Петр Чекед – дом за 40 рублей (РГИА ДВ, Ф. 415, оп. 1, д. 13, с. 59).

Самыми богатыми в деревне Логанешты были Иосиф Зиновьевич Суськов – дом за 1000 рублей, Иван Антипович Кучеруба - дом за 700 рублей и Ефим Герасимович Бялик – дом за 500 рублей. Самый бедный Савелий Михайлович Манзук имел дом за 25 рублей. В целом жители деревне Логанешты были беднее жителей д. Американка (РГИА ДВ, Ф. 415, оп. 1, д. 13, с. 326).

В 1913 году надзирателем таможенного поста в бухте Находка служил **Тарелкин Василий Павлович** (ПКПБ им. Горького).

В «Ведомости казенно-оборочных статей, свободных земель и иных угодий, на сдачу которых в аренду с торгов и на введение в оклад испрашивается разрешение» в **1913** году о посёлке Находка написано следующее: **«Вновь образованный посёлок** находится в Приморской области Ольгинского уезда Сучанской волости Сучанского лесничества **на берегу бухты Находка в заливе**

Америка. Образованный посёлок предположительно назвать посёлок «Находка», а усадебные участки «Находкинские» усадебные. Съёмка 102 статей была произведена в 1912 г. Участок № 3 арендует **Спиридон Макарчук** $S=2400$ кв. саж, участок № 4 $S=3600$ кв. саж. оставлен **для рыбной стражи** для размещения рыбного надзора, участки №7, № 8 площадью по 600 кв. саж, № 19 и № 42 $S=360$ кв. саж. арендуется **Фельдбергом**, на №19 $S= 3270$ кв. саж. устроен **пивной завод**; участки № 17, № 20 и № 21 $S= 600$ кв. саж. арендуется дворянином **Гаврилом Сидориным**, участок № 33 $S=630$ кв. саж. арендуется **Василием Герасимовым**, участок № 34 $S=1100$ кв. саж. отведен под **таможенный пост**, участок № 35 $S= 651$ кв. саж. **Павлу Глупакову**, участки № 37 и № 38 $S=589$ кв. саж. **Александрю Клиентаку**, участок № 39 $S= 600$ кв. саж. **Якову Степанову**, участок № 43 $S=1290$ кв. саж. Высочайше разрешен к продаже **Юдину**, участок № 44 $S=2000$ кв. саж. у **Альфреда Берг**, участок № 47 $S=780$ кв. саж. запрошен **Александром Терновским**, участок № 67 $S=575$ кв. саж. арендуется Иваном Долгалем, участок № 69 $S=625$ кв. саж. арендуется **Федором Мартыновичем Ган**, участок № 93 $S=600$ кв. саж. у **Бориса Дей** и участок № 94 $S=450$ кв. саж. у **Сакне В.К.** Остальные участки свободные. А вот участок № 100 $S=3150$ кв. саж. оставлен **под**

площадь и устройство складов, рынки и другие учреждения общественного характера, участок № 101 S=2000 кв. саж. под площадь для будущих общественных нужд: почты, школы, церкви и др., а участок № 102 S=3270 кв. саж. оставлен свободным под устройство кладбища (РГИА ДВ, Ф. 113, оп. 1, д. 1, с. 76).

В ноябре 1913 года обыватели бухты Находка в лице Берга, Степанова, Герасимова, Макаrchука и других обратились в Приамурское Управление Государственных имуществ с просьбой оставить им арендную плату за десятину в год 12 рублей, а не повышать ее до 24 рублей как им было объявлено. Свои доводы они объяснили тем, «что в 1908 г. они платили по 6 руб. за десятину. В 1909 г. лесничий повысил аренду до 12 руб. Но т.к. в то время дорога от с. Владимиро-Александровское в Находку была исправна, были по дороге мосты, ходил слух о постройке ж/д. И пароходы линии Владивосток - Находка прибывали в Находку вечером, в день выхода из города, и здесь ночевали и они, имея удовлетворительное сообщение, могли заниматься морским и иным промыслом, то и тогда арендная плата 12 руб. за десятину казалась обременительной. В н. вр. единственный сухопутный путь из Находки – дорога к селу Владимиро-Александровское пришла в совершенную негодность. Мост возле Находки два года тому назад разрушен и объезд речки в тихую погоду и при ма-

лой воде совершается в объезд по бухте по условным створным знакам и в плохую погоду и ночью всякие сообщения прекращаются. Пароходы линии Владивосток - Находка заходят в Находку лишь на обратном пути и то на 20 минут, зимою не заходят. **Представленные причины отняли у Находки всякое значение промышленного пункта, для сельского хозяйства горная местность и малые (в ¼ дес.) участки не пригодны»** (РГИА ДВ, Ф. 113, оп. 1, д. 1, с. 92).

5 декабря 1913 года в Приамурское Управление Государственных имуществ с прошением обратился крестьянин Люблинской губернии, Красноставского уезда, Глины Рудка с. Жданного **Антон Степанович Стельмах**. Он просил в арендное пользование без торгов участки № 94, 90 и 32 в Находке, общей S=1770 кв. саж. Участок просил под постройку дома и торговых предприятий, связанных с рыбным промыслом (РГИА ДВ, Ф. 113, оп. 1, д. 1, с. 92).

1 января 1914 года **оброчная статья «Тихангоу»** была сдана **Александр**



Чертеж усадебного участка «Лянчихэ», расположенного у р. Лянчихэ при заливе Америка Спиридона Макарчука (РГИА ДВ, Ф. 113, оп. 1, д. 1, с. 34)

Клиентак, где он уже проживал и имел хозяйство. Одновременно ему было предложено немедленно удалить со статьи всех иностранцев и жёлтых рабочих (РГИА ДВ, Ф. 113, оп. 1, д. 6, ч. 2, с. 340).

Из прошения священника Сучанской походной миссионерской церкви в с. Американка Владивостокской епархии Иоанна Стефаненко: *«В 1914 г. в середине июня в селении Американка... открылся самостоятельный приход, в который меня и назначили священником»* (РГИА ДВ, Ф. 2, оп. 1, д. 4698, с. 31).

По статистике 1914 года на землях д. Американка проживало 806 человек, в т. ч. русских мужчин 200 человек и 167 женщин; иностранных мужчин 249 и 190 женщин (РГИА ДВ, Ф. 1, оп. 1, д. 2005, с. 133). В Логанештах всего 844 человека, в т. ч. русских мужчин 151 человек и 141 женщина; инородцы – мужчин 29 и 21 женщина; иностранцы – 278 мужчин и 224 женщины (РГИА ДВ, Ф. 1, оп. 1, д. 1859, с. 133).

В Военной энциклопедии за 1914 год содержится такая информация: *«...В настоящее время в месте Находка до 500 человек жителей, пивной завод и рыбный промысел. Срочные товаропассажирские рейсы (2 раза в неделю) пароходства гр. Кейзерлинга во Владивосток. Грузооборот незначителен. Ввоз преимущественно бакалейных товаров, муки и соли, вывоз рыбы и леса... Предполагается устроить вывозной порт»*. В этом же го-

ду в бухте Находка отведена земля под хутор **подполковнику Николаю Петренко** (РГИА ДВ, Ф. 702, оп. 1, д. 820, с. 54).




Схема-чертеж расположения поселка
(РГИА ДВ, Ф. 113, оп. 1, д. 1, с. 152)

24 апреля
1915 года
крестьянин
**Иоганн
Фрейсберг**
пишет в
своём про-
шении к

Крестьян-
скому

Начальнику 6-го участка, что ещё в 1913 году он был водворен на **хутор Югозгоу № 3**. В н. вр. там он живёт с братом **Андреем Фрейсберг**, но земли для двоих мало, поэтому все постройки и имущество он уступает брату. И просит названный хутор переписать на брата и считать его полным ответчиком (РГИА ДВ, Ф. 113, оп. 1, д. 6, ч. 2, с. 299).

В апреле 1915 года «Товарищество Федечкин и К^о» в бухте Находка в приспособленной фанзе организовало **первый выпуск крабовых консервов**. Крабов поставляли С. Макарчук и И. Суворов. За весенний и осенний периоды было произведено 18720 коробок крабовых консервов и 1920 коробок шримсовых консервов (РГИА ДВ, Ф. 61, оп. 1, д. 46, с. 234). Завод стоял на мысе Астафьева. Кроме этого

в заливе Америка ловили селёдку в больших размерах, навагу, корюшку, треску, минтай, скумбрию, камбалу, бычков. Рыбалкой занимались и крестьяне деревни Американка (Никита Букреев, Дмитрий Деменчук, Александр Симоненко, Андриян Шумилин), морскую капусту в заливе Америка ловили крестьяне деревни Береговая и деревни Рюрик. На местах промысла капуста скупалась скупщиками китайцами и русско-подданными корейцами. Появились и новые краболовы **Лев Ню, Петр Васин, Кузьма Суэни, Федор Нам** (РГИА ДВ, Ф. 61, оп. 1, д. 46, с. 181).

В 1915 году **таможенный пост был переведён в разряд таможенной заставы**, которая в основном осуществляла надзор за рыбалками жителей бухты Находка и залива Америка. Здание таможни стояло на большом каменном фундаменте, там, где сейчас городская площадь. Недалеко от таможни была деревянная пристань, куда иногда причаливали пароходы для погрузки бочек с рыбой. Управляющим служил **Левицкий Леон Николаевич**, его помощником крестьянин М.Л. Осипов (ПКПБ им. Горького).

В статистике 1915 года появился **хутор «Пласкуша»** с жителями Буршень И.И., Буршень А.М., Буршень В.М. с семьями и Медведев А.С. (РГИА ДВ, Ф. 244, оп. 2, д. 137).

К этому году появилось свое **1-классное министерское училище на хуторе «Восточный»**.

Учительница Гончарукова и законоучитель Алексеев Иван Алексеевич. Так же **два 1-классных министерских училища в Тихангоу**, заведующий Кань Семён (ПКПБ им. Горького).

К 1915 году по всему Находкинскому полуострову располагались хутора и усадьбы. По воспоминаниям старожилов «на берегу бухты Находка, где в настоящее время построено административное здание Торгового порта, располагалась **усадьба Э.И. Саклина**. Он занимался ловлей рыбы и содержал до 40 работников. После раскулачивания и высылки Саклиных в 1926 году все их имущество передали в рыболовецкую артель. **Хутор Пантшишина** располагался в районе нынешней улицы Астафьева, он занимался рыбалкой и земледелием. Пантшишин был зажиточным крестьянином и предпринимателем, держал много работников и домработниц. Недалеко от берега бухты (в районе нынешней улицы Ленинской, магазин «Детский мир») стояла **усадьба немца Эккермана**. В двух фанзах жили корейцы, работавшие на него.

Район так называемого «Пятачка» был разработан корейцами, там сеяли кукурузу, чумизу, гречку и платили Эккерману аренду урожаям. Привозили обработанную гречиху. Сельхозпродукцию продавал горнякам Сучана, во Владивосток и на промысловые японские суда. Эккерман кроме этого занимался рыбалкой. **Хутор Ни-**

кончука занимался земледелием, скотоводством и рыбалкой.



Слева: Нигай Алексей Иванович, Эккерман Михаил Карлович, Бойко Дмитрий Трофимович, Дерюгин Федор Дмитриевич.

*Никончук сдавал корейцам землю в аренду с оплатой ими за аренду зерном и пухом. Хутор был расположен там, где сейчас БАМР. Граничил с земельным участком «Дача Находка» О. Линдгольма. На мысе Астафьева был рыбацкий **промысел И.И. Лисунова, он являлся компаньоном Федичкина**. На работу набирал много людей. В сезон работало по 70-80 человек» (Костырина К.З.). В 1925 году Лисунов являлся управляющим консервным заводом. По справке на кулаков за 1933 год известно, что он, 1883 г.р., осуждён органами юстиции на 10 лет. Его обвиняли в том, что он при-*

менял наёмную рабочую силу, имел рыбалки и консервный завод, магазин во Владивостоке, сдавал в аренду принадлежащие ему дома. Его семья: жена Ульяна (1885 г.р.), сын Виктор (1928 г.р.), сын Владимир (1927 г.р.) проживали в посёлке Находка (ГАПК, Ф. Р-30, оп. 4, д. 22, с. 26).

12 сентября 1915 года Заведующий переселенческим делом Русанов просит Крестьянского Начальника 6-го участка Приморской области сообщить ему **«приняты ли им дела по посёлкам и самые посёлки Находкинский и Ченьювайский от местного лесничего, а так же какие ему необходимо книги и бланки для продолжения дела»** (РГИА ДВ, Ф. 113, оп. 1, д. 1, с. 152).



Район Управления торгового порта. Частные дома переселенцев 1915 г. Справа остров Новицкого. 1931 г. (фонды МВЦ г. Находка)

По церковным ведомостям за 1915 год **при бухте Находка проживали:** Левицкий Л.Н, Писарев Ф.М., Черепанов Я.Г., Кузьменко Г.Н., Демченко Ф.С., Юдин Д.Н., Сибиряков И.В., Шестаков М.В., Васьков Т.Ф., Герасимов В.Т. с семьями, Бидарь И.П., Ермаков И.Д., Лисунов И.И. - одиночки, Эккерман К.В. и Огурцов В.Ф. с женами. Братья Маркарчуки Спиридон и Елисей с семьями проживали на хуторе «Зорька» (РГИА ДВ, Ф. 244, оп. 2, д. 137).

В 1916 году у таможенного управляющего был другой помощник – **Петрученко Александр Лазаревич** (ПКПБ им. Горького). По сообщению газеты «Дальний Восток» от 28 июля 1916 года в «районе бухты Америка образовалась **компания по ловле жемчугов**». В 1916 году была сделана **попытка добывать из морской капусты йод**, для чего в бухте Ченьювай **был сооружён маленький завод**. 14 июля 1916 года вышел закон о признании морских водорослей, содержащих йод, государственной собственностью. В июле на место лова капусты был командирован **инструктор - японский подданный г. Огава** для указания способа сжигания, а также выбора места завода. При нём находился переводчик. Для транспортировки лодок и для заведывания обжиганием водорослей от Владивостокской конторы был послан **служащий Кузьма Данилов**. **Управляющим заводом в августе назначен С.В. Павлов**. В бухте Чаньювай вместе с подрядчиком и нанятым

десятником они сделали разбивку места под завод (РГА ДВ, Ф. 113, оп. 1, д. 2, с. 16, 22, 36, 54, 62). В 1917 году добыча йода достигла 8,5 ц из 13,765 ц капусты. Завод был разрушен во время гражданской войны (ГАПК, Ф. 633, оп. 4, д. 43, с. 137).

В 1917 году в Логанештах проживало 1098 человек, в т. ч. мужчин 596 и 502 женщины; в Американке 565 человек, в т. ч. 325 мужчин и 240 женщин; в поселке городского типа Находка 121 человек, в т.ч. 74 мужчины и 47 женщин (РГИА ДВ, Ф. Р-536, оп. 1, д. 183, с. 78). На выселке «Восточный» 46 хозяйств, на хуторе «Коробковка» 29 хозяйств (РГИА ДВ, Ф. Р-536, оп. 1, д. 55, с. 22). В 1917 году Сучанское Волостное земское собрание подняло вопрос *«о постройке помещений для приюта приезжающих пассажиров в бухтах Ченьювай, Врангеля и Находка, а также агентства в бухте Находка и об улучшении погрузочных и выгрузочных средств»* (РГИА ДВ, Ф. Р-565, оп. 1, д. 12, с. 18).

По сведениям за 1917 год: **«На северном берегу бухты Находка расположен посёлок городского типа «Находка».** От посёлка к югу вдоль всего побережья полуострова отведены в 1912 и 1913 г.г. 20 казенных оброчных статей на площади 2138,29 дес., кроме того здесь отведены служебные наделы служащих Сучанского Лесничества на площади 270 дес.

Оброчные статьи
Американская № 1,
Американская № 2,
Собственность Линд-
гольма,
Американская № 4,
Американская № 5 и
т. д, 1917 г. (РГИА ДВ)



Хутор «Зорька» Спиридона Макарчука (РГИА ДВ)

Оброчные статьи:

1. Американский № 1 S=84, 10 дес. **Тов-во Федечкин;**
2. Американский № 2 S=32,40 **Василий Герасимов;**
3. Американский № 3 S=133,30 свободный;
4. Американский № 4 S=203,80 тоже;
5. Американский № 5 S=52,26 **Спиридон Макачук;**
6. Американский № 6 S=111,70 свободный;
7. Вызыгоу S=45,17 **Хагемейер;**
8. Верхне-Находка № 1 S=174,24 свободный;
9. Лихачев S=200,00 **Эрентраунт;**
10. Лянчихе S=9,00 **Николай Костырин;**
11. Нижне-Находка S=170,16 свободный;

12. Верхне-Находка № 2 S=107,28 **Денис Марчук**;
13. Преображенский № 1 S=95,44 **Эрентраунт**;
14. то же № 2 S=95,42 то же;
15. Тихонгоу S=365,00 **Александр Клиентак**;
16. Чужигоу № 1 S=20.00 **Ин. Хагемейер**;
17. то же № 2 S=80,00 **Ник. Хагемейер**;
18. Чудзигоу № 1 S=112,80 то же;
19. Находкинская S=2,00 **Фельдберг**;
20. Зорька № 2 S=44,22 **Михаил Шестаков**.

Служебные наделы Сучанского лесничества:

1. надел лесничего 10 дес.
2. надел кондуктора 10 дес.
- 3-7 пять наделов лесной стражи 250 дес.

***Посёлок Находка** занимает площадь 56 десятин. Распланирование усадебных участков было начато в 1913 г., но не закончено. Предполагалось разбить здесь 102 усадебных участка по расчету $\frac{1}{2}$ десятина на участок. Свободных прилегающих к посёлку казенных земель около 50 десятин. Последние состоят из безлесных горных склонов. В настоящее время занято 7 усадебных участков, в т.ч. один таможенной заставой.*

Жизни в этом посёлке ни в настоящее время, ни до войны не было и нельзя ожидать её также в будущем, т.к. все подобного рода посёлки могут развиваться и до-

*стигнуть цветущего состояния и хозяйственного благополучия только при условии или добычи (соседства) естественных богатств, или наличия вблизи промышленных предприятий, или, наконец, при тяготении к ним ближайших селений. Но ни одного из перечисленных факторов здесь на лицо не имеется. С созданием железной дороги от Сучанского каменно-угольного рудника до Находки может привлечь сюда засельщиков. Никто из арендаторов казенно-оброчных статей лично сельским хозяйством не занимается. Вся их деятельность в отношении статей сводится к сдаче в аренду земли корейцам на получении от них оброка. Такая же самая картина наблюдается и на служебных наделах лесной стражи. На одной из оброчных статей, а именно **Американской № 1**, заарендованной Товариществом «Федечкин», построен **консервный (рыбный) завод**. Годовой оборот завода достигает до 80000 рублей. На остальных статьях, за исключением статьи считать корейских фанз не имеется» (РГИА ДВ, Ф. 19, оп. 1, д. 654).*

По сведениям другого документа от 6 февраля 1917 года **в посёлке городского типа «Находка» имели участки** следующие лица:

1. крестьянин **Спиридон Макачук**. В данное время он находился на военной службе во 2-й роте

726 Пензенской Дружины. Площадь угодий 2400 кв. саж.

2. крестьянин **Василий Герасимов**. Площадь угодий 630 кв. саж.

3. крестьянин **Павел Глупак**. Площадь угодий 651 кв. саж.

4. **Александр Клиентак**. Площадь угодий 570 кв. саж. Имеет два участка.

5. **Яков Степанов**. Площадь угодий 600 кв. саж.

6. **Давид Юдин**. Находится на войне. Площадь угодий 1290 кв. саж.

7. **Альфред Берг**. 2-х этажный дом стоит пустой. Хозяин проживает в д. Або Занадворовской волости. Площадь угодий 2000 кв. саж. (РГИА ДВ, Ф. 113, оп. 1, д. 1, с. 125).

24 февраля 1917 года Заведующий переселенческим делом П. Русанов интересуется у Крестьянского Начальника 6-го участка о необходимом минимальном кредите «**для наёма объезчика для наблюдения**»



Схема-чертеж заселения бухты Находка на 1917 г. (РГИА ДВ, Ф. 19, оп. 1, д. 632)

за посёлками городского типа, находящимися в его введении» (РГИА ДВ, Ф. 113, оп. 1, д. 1, с. 146).

30 мая 1917 года **Феликс Карлович Корн** обращается с прошением к Заведующему переселенческим делом: *«На северном берегу бухте Находка рядом с дачей Линдгольма есть свободная казенная земля. Проживая в бухте Находка (посёлок) несколько лет я обзавёлся хозяйством, коровой и лошадью и мелкой птицей и хотел бы продолжить расширение своего хозяйства, но в посёлке Находка этим заниматься нельзя, где нет выгона для скота и нанимать квартиру совершенно нет никакого расчёта, и по этому прошу не отказать отвести мне хуторной участок десятин 70 около земли Линдгольма».* Ему отказали, т.к. этот участок покрыт сплошным лиственным лесом, служащим для обеспечения арендаторов усадебных участков Находки топливом (РГИА ДВ, Ф. 19, оп. 1, д. 632, с. 136).



Чертеж расположения усадеб в поселке Находка, 1917 г. (РГИА ДВ)

Из письма старшего заведующего технической частью Приморского переселенческого района господину **генералу Данилову** в сентябре 1917 года: «...**На побережье бухты Находка свободных участков не имеется кроме усадебных в посёлке городского типа «Находка».** Переселение на ДВ в н.вр. закрыто и до разрешения Учредительного собрания земельного вопроса трудно сказать на каких основаниях будет производиться деление земли в Приморской области» (РГИА ДВ, ф. 19, оп. 1, д. 632, с. 165)

Заведующий переселенческим делом в Приморском районе Коровин 6 марта 1918 года в своем документе описывает: «**Посёлок «Находка» образовался** на усадебных оброчных участках, распланированных Управлением Государственных имуществ в 1912 г. и введенных в оклад согласно резолюции Приамурского Генерал-Губернатора **24 декабря 1913 г.** На доклад Управления от 20 декабря того же года № 19810 **Поселковое Управление в названном посёлке до революции не было введено**, а засим возникло по-видимому явочным порядком. В н.вр. поселковому обществу следовало бы озаботиться легализацией поселкового Управления в порядке положения 9 августа 1917 г. (Собр. Узак. и Расп. Правительства № 187, ст. 1082)» (РГИА ДВ, Ф. 113, оп. 1, д. 1, с. 162).

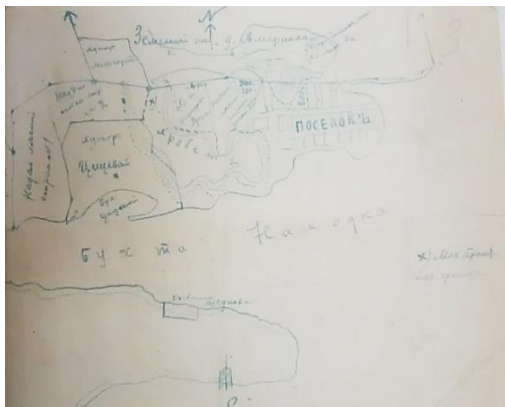


Схема-чертеж восточной части полуострова Находка, 1918 г. (РГИА ДВ)

По сведениям за 1918 год **посёлок Находка** состоял из таможенной заставы, отделения смотрителя рыболовства, 4-х рыбных промыслов, 2-х консервных заводов, пивоваренного завода, нескольких домов рыбопромышленников, каботажников, промышленников лова морской капусты и прочее. Вблизи поселка по берегам бухты расположено 7 хуторов, где развито скотоводство, пчеловодство и сельское хозяйство, и кроме того находится на побережье около 200 инородческих фанз – ловцов рыбы, крабов, трепангов, морской капусты и прочее. Но развитию торгово-промышленной жизни тормозит отсутствие почтово-телеграфного сообщения. Еще летом 1918 года население посёлка Находка обратилось к Начальнику Приамурского почтово-телеграфного округа с коллективной просьбой об открытии в посёлке почтово-телеграфного отделения. Решение этого вопроса было отложено из-за начавшейся гражданской войны и интервенции (РГИА ДВ, Ф. Р-955, оп. 1, д. 137, с. 1). В 1918 году образовалось

Правление находкинского посёлка городского типа. Председателем был Д. Юдин, а секретарём И. Лисунов (РГИА ДВ., Ф. 19, оп. 1, д. 654, с. 21).

В 1919 году Находка уже носила **статус посёлка городского типа** (РГИА ДВ, Ф. Р-536, оп. 1, д. 158, с. 11). В этом году не все рыбопромышленники занимались ловлей рыбы и крабов. Из них остались Федичкин с двумя участками и консервным заводом, Макаручук с двумя рыбными участками, Б. Дей с одним, Штенгель имел засолочный участок (РГИА ДВ, Ф. Р-536, оп. 1, д. 115). Некий надворный советник **Алексей Сергеевич Иванов**, проживающий во Владивостоке, в августе 1919 года обратился с прошением к Инспектору рыболовства Владивостокского района: *«Предполагая заняться рыбным промыслом в заливе Америка и с этой целью построить и оборудовать **крабовый и консервный завод**, имею честь покорнейше просить предоставить мне в аренду **остров Лисий в заливе Америка** сроком на 12 лет, или, если возможно на больший срок, т.к. я предполагаю возвести там капитальные постройки»*. К сожалению, ему было отказано (РГИА ДВ, Ф. 183, оп. 1, д. 20, с. 87). А вот «Товарищество Федичкин и К^о» наоборот, решило в декабре 1919 года закрыть свое дело в бухте Находка: *«Имея рыбные промыслы в бухте Находка и занимаясь таковым более 12 лет, за время нашей деятельности мы свое дело постави-*

ли на прочные основания, оборудовав промысел засолочными средствами и бондарной мастерской, выпуская продукты в готовом виде. В виду переживаемого времени мы временно лишены возможности продвигать нашу деятельность в бухте Находка. В н.вр., имея кадры Рыбаков и Бондарей не желая допускать до окончательной остановки наше производство мы обращаемся с покорнейшей просьбой к г. Инспектору Рыболовства **представить нам право заняться рыбным промыслом в Посьетском районе на полуострове Краббэ. У мыса Астафьева сдать означенный участок без торгов»** (РГИА ДВ, Ф. 183, оп. 1, д. 20, с. 212).

В 1919 году председателем Правления посёлка Находка стал А. Клиентак, а секретарем К.В. Эккерман. Фамилии арендаторов усадеб в посёлке остались

прежними, за небольшим исключением.

Список состоял из 11 человек (РГИА ДВ, Ф. 113, оп. 1, д. 1, с. 165).



Афанасий Григорьевич Быконя с родней

В 1920 году при очередном административном переустройстве деревня Логанешты из Новолитовской волости вошла в Душкинскую волость (РГИА ДВ, Ф. Р-536, оп. 1, д. 104, с. 19). В этом году **рыбаки начали объединяться в артели**. Появилась «Артель рыбаков», «Артель рыбаков - Америка», «Артель рыбаков при бухте Находка Сакнэ и др.», «И.Р. Бермант и Бурлаков» и др. Не бросали свои рыбалки С. Макарчук, Захарий Кан, Л.Э. Эрентраут (ГАПК, Ф. 633, оп. 5, д. 2, с. 33).

В 1923 году образован **Американский сельский совет**. В Американке и Находке на 5 октября 1923 года находилось 118 дворов и проживало 992 человека (РГИА ДВ, Ф. Р-1, оп. 1, д. 212, с. 14). Был организован также **корейский находкинский сельский совет** из 373 дворов и 1613 человек (РГИА ДВ, Ф. Р-1, оп. 3, д. 17, с. 69). Был организован и **Логанештенский сельский совет** (РГИА ДВ, Ф. Р-1, оп. 1, д. 348, с. 1). В Логанештах проживало 1098 человек, на хуторе «Восточном» 243 человека, в «Коробковке» – 159 человек (РГИА ДВ, Ф. Р-1, оп. 1, д. 212, с. 14).

В 1924 году **Находкинская таможня** входила в состав района Владивостокской таможни. 1 июля 1924 года переименовывается в Находкинскую таможню III разряда. Таможня помещается в собственном доме. **В это время бухта Находка – это центр лова и вывоза за границу сельди и другой рыбы, морской капусты и отчасти экс-**

портных лесных заготовок. Погрузка рыбы в селедочный сезон (апрель-май) происходит в 15-20 пунктах побережья района Таможни.

Операции за 1925 год выражаются в следующих цифрах:

Принято из-за границы – 191 судно.

Отошло за границу – 213 судов.

Привезено из-за границы разных предметов промыслового снаряжения для рыбалок – 40 т (2440 пудов).


Вывоз за границу – морской капусты 590 т.; рыбы – 7650 т.; леса – 99584 т.

Каботаж по приходу – 329 судов с грузом 1349 т.

По отходу – 330 судов с грузом 1651,7 т.

Контрабанда – 44 случая по оценке на 6396 рублей золотом (ГАПК Ф. Р-149, оп. 8, д.12, с. 15).

По переписи 1926 года кроме **23 корейских деревень** на территории будущего города Находки существовали: **Американка** (89 русских хозяйств), **База Дальлеса** (поселок, 5 русск. хоз.), **Зорька** (1 русск. хоз.), **хутор Лихачева** (2 русск. хоз.), **посёлок Людянза** (2 русск. хоз.), **посёлок Находка 1** (бухта, 37 русск. хоз.), **хутор Большая Юдигоу** (5 русск. хоз.), **хутор Восточный** (15 хоз. украинцев), **хутор Коробковка** (5 русск. хоз.), **хутор Мехедова** (1 русск. хоз.), **Логанешты** (67 хоз. молдаван), **хутор Тихвангоу** (1 русск. хоз.) (ПКПБ им. Горького).



ЗЕМЕЛЬНАЯ ЗАПИСЬ

На право пользования землёю, находящейся в Приморской губернии Владивостокской уезде
Владимире Сивасов волости хуторской усадьбы под названием Лихачёв/Эрентраунт

I. Настоящая земельная запись составлена на основании ст. _____ Зем. Кол. Показание в ней землепользование образовано согласно поэтапным _____ Землеустройства от _____ дня _____ месяца 192 _____ года, состоит из _____ участков и обозначен _____ переделками _____ Землеустройством 192 _____ года _____ месяца _____ дня плане под № _____

II. Означенное землепользование представляло

II. В участке состоит земли: лиственн. 7,4 дес. (2,40 кв.), сосново 4,7 дес. (2,40 кв.), сосново 3,8 дес. (2,2 кв.), дровосека 2,2 дес. (2,2 кв.), высоку 2,7 дес. (2,7 кв.), Всего дровосек 2,2 дес. (2,2 кв.), Пашенных земель 4,8 дес. (4,8 кв.)

III. Право участка в земле общего пользования с другими землепользователями

сосново 1,1 дес. (1,1 кв.), бурлаков 0,6 дес. (0,6 кв.), дровосек 3,4 дес. (3,4 кв.), под дровосеками 0,4 дес. (0,4 кв.), дровосек 0,4 дес. (0,4 кв.), Всего дровосек 3,8 дес. (3,8 кв.), Всего 7,6 дес. (7,6 кв.)

Представлен _____ зем. землепользователю _____ в натуре известен _____ и он _____ т. перед государством установленную законом ответственность и добросовестное пользование.

Показан на плане дорог под № _____ ведущ из _____

Хуторной участок Лихачёв/Эрентраунт (архив г. Находка)

В списках населённых пунктов за 1926 год среди хуторов Сучанского района числится **хутор Находка (Степановка)** из 45 хозяйств и 168 человек жителей (ПКПБ им Горького). По сведениям из Государственного архива Приморского края за 1933 год в селе Американка проживали **отец и сын Степановы**, которые «имели совместное крупное кулацкое хозяйство: два больших дома, лошадей 4, коров 3, свиней 10, пахотной земли 5 дес., плугов 2, борон 3. Скупали скот и продавали его в г. Владивосток. Сдавали дом под столовую. В 1928 году Михаил сделал фиктивный раздел с отцом. В г. Владивостоке имеет собственную дачу на 29 версте. Семейное положение Михаила: жена и 3 де-

тей. Мать, два брата и сестра проживают во Владивостоке, отец умер. Год рождения Михаила 1900». С этими ли Степановыми связано название хутора? Очень возможно.

Еще одна характеристика – на **Турлак Макара Ильича**, 43-х лет, тоже жителя с. Американка. «По 1931/32 годы имел крупное кулацкое хозяйство: дом 5-и стенный, крытый цинком, сарай, коров 2, лошадей 3. В 1921 году в г. Владивостоке имел в компании столовую. В 1924 году имел собственный невод, на котором применял наёмный труд до 10 человек, ловил сельдь и красную рыбу. Семейное положение: жена и 7 детей» (ГАПК, Ф. Р-30, оп. 2, д. 50, с. 1).

По ведомости об уловах за 1926 год арендовали рыбные участки следующие рыбопромышленники, товарищества и артели: в заливе Америка Лавров И.И.; у мыса Непроступного Ли-Сан; у острова Лисий Дей Б.Б.; в бухте Чатауза Ким П.И.; в бухте Находка Лисунов И.И. (завод Федичкина); в бухте Тунгус Ким Хуннэги; у мыса Шефнера, мыса Мусатова, мыса Клыкова - Примпромсоюз (владивостокская кооперация); в бухте Находка у мыса Павловского товарищество «Тайга № 2»; у мыса Линдгольма крестьянская артель «Комсомолец» (владивостокская артель); у мыса Среднего, в бухте Мусатова, у скалы Бахирева, у мыса Астафьева, у мыса Баснина, у мыса Шефнера, у мыса Петровского, у мыса Красного, у острова Новицкого, у мыса Камен-

ского – сельские общества Сучанского райкресткома (РГИА ДВ, Ф. 633, оп. 4, д. 128, с. 7).



Бухта Находка, мыс Шефнера и остров Новицкого, 1931 г. (фонды МВЦ г. Находка)

В 30-е годы появятся сельскохозяйственные и рыболовецкие колхозы: «Красный Восток» в Логанештах (1933); «Трудрыба», позже «им. Сталина» в Тихангоу; «Успех» в Людянзе;

«Находка» в Находке; «Искра» в Американке (ГАПК, Ф. 30, оп. 4, д. 42).

Корейские деревни в связи с высылкой корейцев за пределы Приморья утратят свое назначение, начиная с 1937 года. Посёлки Людянза и Тихангоу в 1967 году, Логанешты и Русский хутор в 1970 году (ГАПК, Ф. 26, оп. 35, д. 1099, с. 13).

Опять же, по найденным в архиве картам за 1920-е годы (почему-то на планах нет даты) узнаём, что были в восточной и юго-восточной частях полуострова Трудный (Находкинский) еще **хуторной участок «Лихачёв /Эрентраунт»**, оброчная статья **«Прибрежная № 1»**, оброчная статья **«Прибрежная № 2»**, оброчная статья **«Лянгуай № 1»**,

оброчная статья «Лянгуай № 2», оброчная статья «Лянгуай № 3», оброчная статья «Верхняя Находка», бухта Матросская, участок «Матросский», оброчная статья «Вызыгоу № 1», оброчная статья «Вызыгоу № 2», участок «Со-явай», бухта Озерок, участок «Озерок». По статистике за 1926 год территория хутора Огурцова называется **Янипувай**. На ней находится 57 хозяйств с численностью в 271 человек (ПКПД им. Горького).

Об этих земельных участках местные краеведы практически ничего не знают. Предстоит большая исследовательская работа. Но теперь мы знаем, что после развала фактории «Находка» берега залива Америка и бухты Находка не остались пустынными, а наоборот были привлекательными для арендаторов земельных участков, в результате чего **появился посёлок городского типа «Находка»**.

Список использованной литературы:

Александровская, Л.В. Опыт первого морского переселения в Южно-Уссурийский край в 60-х годах XIX века; Одиссея Фридольфа Гека: документ.-историч. повествование / Александровская, Л.В. – 2-е изд., испр. и доп. – Владивосток: б.и., 2003. – 228 с.: фото. – (Тихоокеанская трилогия. Кн. 1-2).

Александровская, Л.В. Удивительная жизнь Отто Линдгольма: документ.-историч. повествова-

ние / Александровская, Л.В. – Владивосток: б.и., 2003. – 280 с.

Касницкий, Л.И. Находка: от деревни до города / Л.И. Касницкий // Мир путешествий. Вестник туриста и краеведа. – 2012. – 29 ноября. – № 5 (30). – С. 1.

Меринов, Ю.Н. Восточные ворота России: материалы к истории города Находки / Меринов, Ю.Н. – Владивосток: Русский остров, 2005. – 245 с.

Очерки истории города Находки / сост. П.И. Шепчугов. – Находка: изд-во Морского гос. у-та им. Г.И. Невельского, 2008. – 89 с.

Паутова Р.Н. Многонациональная Находка: история и современность, или хроника миграционных процессов в национально-религиозном аспекте(вторая половина XIX-XX вв.: историко-хронологич. очерк / Паутова, Р.Н. – Находка : ИТиБ, 2007. – 72 с.

ГАПК, Ф. 26, оп. 35, д. 1099, с. 13

ГАПК, Ф. Р-3, оп. 2, д. 33

ГАПК, Ф. Р-30, оп. 4, д. 22, д. 26

ГАПК, Ф. Р-30, оп. 2, д. 50, с. 1

ГАПК, Ф. 30, оп. 4, д. 42

ГАПК, Ф. 19, оп. 1, д. 467, с. 1, 9

РГИА ДВ, Ф. 1, оп. 5, д. 1257, с. 25

РГИА ДВ, Ф. 1, оп. 5, д. 1757, с. 427

РГИА ДВ, Ф. 1, оп. 4, д. 1949, с. 207

РГИА ДВ, Ф. 1, оп. 1, д. 5736, ч. 2, с. 320

РГИА ДВ, Ф. 1, оп. 5, д. 1841, с. 77, 78).

РГИА ДВ, Ф. 440, оп. 1, д. 1, с. 64
РГИА ДВ, Ф. 440, оп. 1, д. 59, с. 10, 13, 28
РГИА ДВ, Ф. 415, оп. 1, д. 13, с. 326
РГИА ДВ, Ф. 61, оп. 1, д. 20, с. 176
РГИА ДВ, Ф. 61, оп. 1, д. 27, с. 62
РГИА ДВ, Ф. 62, оп. 1, д. 23, с. 14
РГИА ДВ, Ф. 87, оп. 1, д. 277, с. 23, с. 58, 59
РГИА ДВ, Ф. 521, оп. 1, д. 538, с. 66
РГИА ДВ, Ф. 5, оп. 1, д. 275, с. 485, 494, 496
РГИА ДВ, Ф. 113, оп. 1, д. 6, с. 717, 722
РГИА ДВ, Ф. 113, оп. 1, д. 1, с. 8, 34, 36, 48, 54, 59, 67,
92, 115, 152
РГИА ДВ, Ф. 113, оп. 1, д. 6, ч. 3, с. 718 и ч. 1, с. 130
РГИА ДВ, Ф. 113, оп. 1, д. 6, ч. 2, с. 257, 340; ч. 1, с. 131
РГИА ДВ, Ф. 113, оп. 1, д. 5, с. 269
РГИА ДВ, Ф. 244, оп. 2, д. 137



Страницы истории Сучанской железной дороги. Тезисы

**Людмила Николаевна Волкова,
экскурсовод, член ПО РГО-ОИАК**

Дальневосточная железная дорога (ДВЖД) пролегает по территории Хабаровского и Приморского краев, Амурской области и Еврейской автономной области, являясь замыкающим звеном Транссибирской магистрали.

Владивостокский регион ДВЖД, как в старые былые времена-Владивостокское отделение – конечный и начальный пункт Транссибирской магистрали обеспечивает перевозку народно-хозяйственных грузов и пассажиров на территории Приморского края. Главный ход региона Бикин – Владивосток, Угловая – Находка, Находка – Восточная, Находка – мыс Астафьева.

В 2017 году ДВЖД исполнилось сто двадцать лет, с тех пор продолжается непрерывный ритм движения пассажирских и грузовых составов по железным дорогам Дальнего Востока и Транссиба. В районах, прилегающих к Транссибирской магистрали, изначально велись широкие геологические работы, были открыты месторождения различных металлов и угля. Одним из инженеров – первопро-

ходцев, строивших главную дорогу Сибири, в начале двадцатого века был **Пушечников Александр Николаевич**. В энциклопедии «Железнодорожный транспорт» о нем лишь несколько строк: «инженер путей сообщения, специалист по изысканиям, строительству и эксплуатации железных дорог». Но за скупыми словами справочника большая подвижническая жизнь, огромный самоотверженный труд во имя великого будущего Отечества.



Александр Николаевич
Пушечников

В октябре 1900 года при правительстве создается особая комиссия «по вопросу о разработке Сучанского угольного месторождения средствами казны». В ходе её работы самым дискуссионным стал вопрос о строительстве подъездных путей к шахтам. Возникло несколько точек зрения. Высшие военные чины настаивали на прокладке железной дороги от Сучана до Владивостока, так как этот вариант во время возможной войны с Японией имел важные стратегические преимущества. Во-первых, Владивосток представлял отлично защищенный порт, а бухта Находка была лишена всякой защиты, а устройство военных фортов обернулось бы для казны

огромными расходами. Во-вторых, дорогу до Владивостока с её отдаленностью от берега легко можно было защитить сухопутными войсками. Однако у гражданских чиновников были другие соображения. По их мнению, строительство железнодорожного пути от Сучана до Владивостока привело бы к значительному удорожанию проекта и потребовало дополнительных ассигнований. Было принято решение остановиться на варианте Сучан – Находка. Государственный совет 17 мая 1901г. утвердил проект строительства Сучанских казенных каменноугольных копей и ассигновал сумму 1,3 млн. руб.

18 августа 1901 года газета «Русское слово» сообщила, что из Санкт-Петербурга выезжает снаряженная экспедиция в долину реки Сучан для строительства шахт. Выход шахт на проектную мощность задерживался отсутствием подъездных путей. Уголь



Красноармейцы Особого корпуса железнодорожных войск на заготовке леса для строительства железной дороги Сучан – Находка.

доставлялся по грунтовой дороге на подводах в бухту Находка, затем погружался в баржи, которые буксировались паромом до Владивостока. Многочисленные

перевалки груза, необходимость задействовать в перевозках большого числа возчиков, грузчиков, лошадей, сказывались на конечной стоимости продукции.

В 1902-1903 гг. инженеры министерства путей сообщения провели дополнительные изыскания железной дороги как до бухты Находка, так и до Владивостока. Первый и второй варианты оказались технически сложными и финансово затратными. Постоянные разливы реки Сучан, вдоль которой планировалось железнодорожное полотно, трудности прохождения скалистого вертикального утеса «Сенькина шапка», заставили специалистов пересмотреть первоначальный проект до Находки и составить его по горному направлению. В результате общая длина пути увеличилась до 61 км с подъемными участками до 300 м над уровнем моря, а общая стоимость составляла более 1 млн. руб. При такой дорожной конструкции подвижной состав добирался бы до Находки за 12 часов. Что касается направления в сторону Владивостока, изыскания показали, что путь составлял как минимум 120 км, из которых почти 40 км проходил по горной местности. Стоимость такого проекта оценивалась в 4,2 млн. руб.

В августе 1903 г. государственный контролер доложил императору, что работы по постройке подъездных путей к шахтам Сучана ещё не начались, после чего Николай II собственноручно напи-

сал: «С неудовольствием я вижу, что воля моя не исполняется».

После высочайшей резолюции в распоряжение управления был направлен аванс в размере 500 тыс. руб. В августе 1903 года горный департамент приступил к строительству железной дороги Сучан – Находка. Русско-японская война 1904-1905гг. помешала реализации проекта. Строители и горнорабочие были мобилизованы в войска, а техническое оборудование застряло в порту Владивосток. На сучанских шахтах скопилось более 1,5 млн. пудов угля. Возникла реальная угроза захвата запасов топлива противником.

В мае 1904 правительство провело особое совещание по военно-стратегическим вопросам



Участок от ст. Сучан 2 до ст. Фанза. 1920-е г.

на Дальнем Востоке, на котором приняло решение о срочном строительстве линии Сучан -30 верста Уссурийской железной дороги. В июне из Санкт-Петербурга направляется первая партия строителей

во главе с инженером путей сообщения А.Н. Пушечниковым. Таким образом, война заставила прилущаться высших гражданских чинов к военным и принять срочное решение о строительстве железной дороги Сучан – Владивосток.

В августе 1904. создается **«управление постройки Сучанской ветки» в г. Владивостоке.** На основе собранных данных и собственных расчётов Александр Пушечников составил технический проект: по ровной местности от 30-ой версты УЖД до Кангауза проложить ширококолейную дорогу, а от Кангауза до Сучанского рудника через горные перевалы узкоколейную, с использованием тяги вагонов с помощью подъёмников и бемсбергов. Как отмечал военный губернатор Приморской области В.Е. Флуг, такое решение в железнодорожном строительстве было впервые применено в России. Необходимые материалы, кроме леса, камня и кирпича, завозились из центральной России по Транссибу во Владивосток и далее к строительным участкам по железной дороге по мере их готовности. После дальнейших событий Русско-японской войны строительство ветки приостановилось и возобновилось частично только в апреле 1906 г. К сентябрю 1907 г. построена технически сложная по конструкции перегрузочная станция Кангауз, на горном участке установлены подъёмные паровые машины. С этой станции уголь перегружался в вагоны широкой колеи и направлялся во Владивосток. По узкоколей-

ному участку уголь на подвижном составе транспортировался только в сторону ст. Кангауз. Построенная по проекту А.Н. Пушечникова дорога была торжественно открыта 25 октября 1907 г. Сучанский уголь пошёл по новому пути, до этого времени его вывозили подводами в Находку.

Итак, благодаря железнодорожной ветке Сучанский казённый рудник превратился в ведущее каменноугольное предприятие на российском Дальнем Востоке. В июне 1912 г. принято решение перевести узкоколейку в подчинение горного департамента, и линия стала частью Сучанских казённых угольных



Перевал Кангауз, вид в сторону ст. Кангауз 1933 г.

копей до ст. Кангауз.

Для увеличения пропускной способности дороги и снижения себестоимости


угля был разрабо-

тан проект по инициативе руководства Сучанскими копиями по строительству обходных линий вдоль перевалов Сихотэ-Алиня.

Первая мировая война, революция 1917г. и последовавшая за ними Гражданская война, не позво-

лили воплотить в жизнь проект по переустройству канатной дороги и узкоколейки.

В годы Гражданской войны (1918-1922) Сучанская железная дорога оказалась под пристальным вниманием интервентов, вывозивших угольные богатства Сучана за границу. Только 26 августа 1922 года японцы покинули шахты Сучана. Строительство обводных путей было завершено в июне 1926г. С началом индустриализации и капитального строительства шахт Сучана, узкоколейная железная дорога уже не могла служить надёжным средством транспортировки для угля. Сучанскую ветку ежегодно размывало в период дождей, и она надолго выходила из строя. Только строительство современной железной дороги широкой колеи могло решить транспортную проблему Сучана. В начале 1930 г. президиум Далькрайисполкома ВКП(б) принял решение ходатайствовать перед правитель-



Станция Тасино 1920-е гг.

ством о срочном строительстве Шкотово-Сучанской железной дороги. Для этого была подготовлена специальная записка: «О мероприятиях, усиливающих пропускную способность Сучанской ветки Уссурийской железной дороги и Сучанской углевозной узкоколейки с целью облегчения вывоза продукции сучанского каменноугольного предприятия, о необходимости соединения Сучана с Уссурийской железной дорогой ширококолейной линией». Дальневосточная экспедиция технических изысканий железных дорог под руководством П.К. Татаринцева произвела исследования линии Кангауз – Сучан – Находка. В 1934 г. корпус военных железнодорожников начал строительство, которое завершилось осенью 1935 г.

Из воспоминаний строителя линии Федора Алексеевича Сотула: «... В армию призвали 5 декабря 1933 года в г. Шахты в 16-ый полк железнодорожного



Станция Лавис (Находка). Красноармейцы особого корпуса железнодорожных войск на открытии железной дороги Сучан-Находка (Тамарник-Лавис), 1935 г.

корпуса. Корпусом командовал командир корпуса тов. Лацис, комиссар корпуса тов. Зайцев, начальник штаба корпуса тов. Трубецкой.

В конце февраля наш полк отправили на Дальний Восток для строительства железнодорожного участка Кангауз – Находка. Об этом узнали по прибытии. Прибыли на станцию Кангауз – Старый (тогда ныне существующей станции не существовало) 1 апреля 1934 года переночевали в вагонах, 2 апреля ушли пешком в село Бровничи, где находился 17-й полк нашего корпуса, прибывший ранее нашего полка. Переночевав в селе Бровничи, 3 апреля пешком, имея карту местности, начали отыскивать место, где нам необходимо было начать работы по строительству. Отыскать сразу место не представилось возможности, так как кругом была сплошная

тайга. Место определили примерно. Определить место было ещё труднее потому, что наш командный состав все были коренные же-



Красноармейцы особого корпуса железнодорожных войск участвовавших в строительстве железной дороги Суван-Находка (Тамарик-Лацис), 1932-1935 гг.

лезнодорожники немногие из них имели образование 7 классов ...по картам не особо ориентировались.... За нашей ротой следовала пара лошадей нашего полка с телегой, на которой находился шансовый инструмент: топоры, пилы, плащ-палатки и колёса для тачек. Строительство пошло полным ходом, строили жильё для роты, лес валили - какой нравился. В скором времени прибыла и остальная часть полка. Полком командовал командир полка тов. Гуляков, комиссаром был тов. Леонов. После занимались строевой подготовкой к Первомайским торжествам и дачи присяги в день 1 Мая. Присягу принимали 1 Мая на Сице, ныне пионерский лагерь Сица.... Во время работы энтузиазму не было предела.

...Весь полк перешёл в начале июля на второй участок. Остановился вблизи корейского колхоза «Новая сила». Дальнейшее строительство шло с таким же энтузиазмом, как и прежде. Во время строительства при взрыве погиб подрывник боец Кузнецов. Погиб Кузнецов при исполнении служебных обязанностей и в честь увековечивания его памяти станцию, которую строили, называли Боец-Кузнецов. При открытии участка Кангауз – Находка, станции наименовали по территориальному принципу. Станцию Красноармейский – в честь прибытия первых красноармейцев для строительства участка. Первоначально станцию и Находка именовали: Сучан-Гамарник, в честь начальника ПУРККА (Поли-

туправления Рабоче-крестьянской Красной Армии), Находку – Лацис, в честь командира особого корпуса железнодорожных войск. Впоследствии этих товарищей сделали (объявили) врагами народа. Строительство участка Кангауз – Находка завершено 3 ноября 1934 года, а 6 ноября пошёл первый пробный поезд от ст. Кангауз до ст. Находка. Пробный поезд сопровождал до ст. Сучан командир корпуса тов. Лацис, комиссар корпуса тов. Зайцев. ... Погрузка угля на ст. Сучан постепенно стала увеличиваться и к дню 17-ой годовщины РККА и третьей годовщины корпуса и достигла 90 вагонов в сутки. На слете ударников корпуса, состоявшегося 21 февраля 1935 года, выступающим... тов. Сотула, заверил, что погрузка угля ст. Сучан к 1 Мая будет доведена до 120 вагонов в сутки. Слет проходил в помещении арендованного во Владивостоке клубе им. Дзержинского,

использовавшийся корпусом как клуб военной части №3200. Во время слета ударников корпуса демонстриро-




Красноармейцы особого корпуса железнодорожных войск во время физической подготовки участвовали в строительстве железной дороги Сучан-Находка и Сучан-Сергеевка, 1937 г.

вали документальный фильм «3200», отражающий

строительство участка. К Первомайскому празднику 1935 года на ст. Сучан погрузка угля была доведена до 130 вагонов против 120 обещанных. В первой половине 1935 года Сучан принял гражданский начальник тов. Кузьмин.... Демобилизовался с армии в 1937 года и работал на разных должностях по ст. Сучан...» К концу 40-х годов были закончены работы по строительству и переустройству линии Смоляниново – Партизанск – Находка, проходящему по крупному району каменно-угольной промышленности с выходом к порту Находка, который имел и имеет большое экономическое значение для страны. С открытием движения по новой дороге, узкоколейка ещё много лет использовалась для нужд леспромхоза. Фрагменты некогда большой базы и, станции, и депо сохранились по сей день.

В летописи нашего многонационального госу-



Панорама с видом на станцию Фанза, 1919 г.

дарства – это небольшая страничка о становлении транспортных магистралей в Дальневосточном Приморье в первой трети

начала двадцатого века. Известно, что транспортные магистрали являются нервной системой Державы. Хочется надеяться, что сохранившиеся фрагменты от узкоколейки, бывшего уникального высотного погрузочного железнодорожного комплекса, в с. Анисимовка (бывшая ст. Кангауз), станут музеем железнодорожной техники под открытым небом.

Список использованной литературы:

1. Медведева, Л.М. Развитие транспорта и его роль в освоении Дальнего Востока СССР 20-30-е годы XX века / Л.М. Медведева.– Владивосток, 2002.

2. Дальневосточная магистраль России: посвящен 100-летию Дальневост. ж. д., 1897–1997: сборник / сост. В. Ф. Буркова, В. Ф. Зуев. – Хабаровск: Изд. дом «Частная коллекция», 1997. –351 с.

3. Волкова, Л.Н. Материально-хозяйственная служба Усурийской казенной железной дороги. Т. XLV / Л.Н. Волкова // Записки Общества изучения Амурского края.– Владивосток: ИД Дальневосточ. ун-та, 2018.

4. Сотула, Ф.А. Рождение станции.–Текст: электронный / Ф.А. Сотула // Приморведение [сайт] – URL: <https://kraeved.info/index.php?id=421> (дата обращения: 22.05.2022).

Здравоохранение от Охотска до Находки.

1792 – 1956 гг.

**Людмила Ивановна Эйсвальд,
член РГО–ОИАК**

Первые медицинские учреждения в Приморском крае

В первом параграфе Устава Общества врачей Южно-Уссурийского края было записано: *«Бескорыстное служение обществу, лучшее развитие врачебной науки и тесное сближение врачей в трудах на пользу края»*. Эта мысль принадлежала инициатору создания Общества, местному врачу **Блонскому Ивану Яковлевичу**, организатору здравоохранения Приморья. В начальном периоде освоения Приморья (1868-1875 гг.) медицинское обслуживание переселенцев и воинских частей выполнялось силами военной медицины, морской и сухопутной.

Первым медучреждением в посту Владивосток стал временный лазарет Сибирской военной флотилии. Он находился в матросской казарме корвета «Гридень» с 1860-1861 г. Организовал лазарет флагманский врач Тихоокеанской эскадры Мерцалов Д.В. Обслуживали лазарет судовые врачи: Смирнов с фрегата «Светлана», Гольбек с клипера

«Абрек», Трембецкий с клипера «Разбойник». В числе первых пациентов – будущий русский писатель-маринист Станюкевич К.М. и командир поста Бурачѣк Е.С. Лазарет просуществовал более 10 лет.



Преобразование первого лечебного учреждения Владивостока в морской госпиталь, состоялось в 1871 г., когда Владивосток был объявлен главным военным портом на востоке России. Из Николаевска-на-Амуре вместе с морской военной базой был переведен во Владивосток и военный госпиталь. В Приказе за № 43 от 07.04.1873 г. сказано: *«Бывший в Николаевске-на-Амуре Морской Госпиталь переведен ныне во Владивосток и наименован Владивостокским Морским Госпиталем»*. Была проведена большая работа в течение двух лет по свер-

тыванию госпиталя в Николаевске-на-Амуре и размещению его во Владивостоке.



Первый Морской госпиталь

Первый военный порт на Дальнем Востоке появился в 1716г. на берегу Охотского моря. В январе 1743 г. в Охотске останавливается морская

экспедиция Шпанберга, в которой находились медики, они провели обследование служивых Охотска. Оказали медпомощь местному населению. Это были первые медосмотры на Дальнем Востоке. В 1750 г. в Охотске построено первое в Дальневосточном крае здание, предназначенное для медицинских целей.

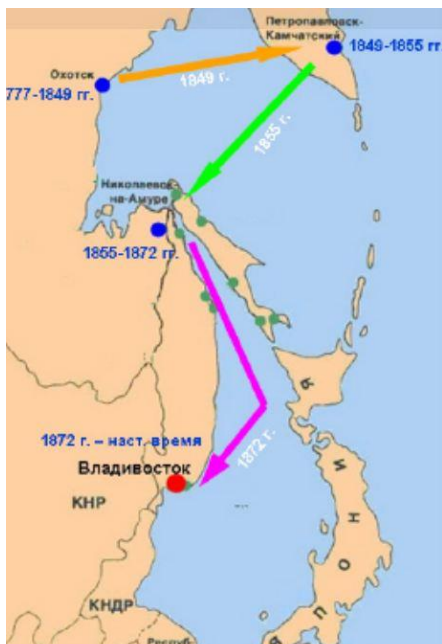
В нём были размещены: лекарская служба и лазарет. Госпиталь располагался в длинном одноэтажном бревенчатом бараке. Архивные документы указывают на то, что в 1777 г., благодаря настойчивости командира порта, капитан-лейтенанта Саввы Ильича Зубова, сенат утвердил первый штат Охотской команды, в котором, кроме хозяйственных построек и жилых помещений, было первое на Дальнем востоке медучреждение – морской госпиталь.

Становление и развитие госпиталя связано с доктором Федором Федоровичем Реслейна, который проработал в Охотске с 1792 по 1797 гг. В связи с неудачным местом нахождения Охотского порта (частые затопления, открытая территория) император Николай I 2 декабря 1849 г. издал Указ о переводе Охотского порта в Петропавловск, а так же о переводе всех морских учреждений, в том числе, и госпиталя.

Одним из первых старших лекарей Петропавловского госпиталя в 1850-1852 гг. стал **штаб-лекарь Застолпский И.П.** За несколько лет Петропавловский морской госпиталь стал одним из крупнейших в России. Качество лечения было лучше, чем в Петербургском госпитале, смертность ниже. В ходе Крымской войны Петропавловск был атакован англо - французской эскадрой.

Во время решающего штурма 24 августа 1854 г. среди защитников Петропавловска были врачи и фельдшера госпиталя, которые не только выполняли свой врачебный долг, но и с оружием в руках вступали в бой.

История сохранила их имена: старший лекарь Антон Ленчевский, старший ординатор С.Г. Петрашевский, управляющий аптекой Фёдор Литкен, лекари – Клунгер Н.Г., Давыдов М.П., фельдшеры – Вьюшков И., Левчук Е. Их имена стояли в приказе командующего контр-адмирала В.С. Завойко о награждении за отражение вражеского десанта.



Этапы и пути создания Владивостокского морского госпиталя: Охотск-Петропавловск-Николаевск-на-Амуре-Владивосток.

Весной 1855 г. госпиталь, как и вся военно-морская база, переводится в Николаевский пост на Амуре. Официальное открытие Николаевского морского госпиталя состоялось 4 июля 1858 г. Коллектив госпиталя сохранил лучшие традиции лечения больных, в этом большая заслуга таких врачей как доктор медицины К. Эвербах. С 1860 г. главным доктором госпиталя стал

врач Якоб Бенгардович Пфейффер.

Таким образом, адрес первого морского госпиталя на Дальнем Востоке менялся четыре раза. Его маршрут: Охотск – Петропавловск – Николаевск-на-Амуре – Владивосток.

Военно-морской госпиталь располагался на улице Ивановской, 4.

Строить каменные здания госпиталя начал военный инженер Иванов В.И. Некоторые из зданий сохранились до нашего времени. Больницы для гражданских лиц не было, поэтому госпиталь за деньги принимал гражданское население. Органи-

заторм и первым главным врачом госпиталя с 1871 – 1874 гг. был **Пфейффер Яков Бернгордович**. В течение длительного времени госпиталь являлся единственным лечебным учреждением во Владивостоке.

Во время Русско-японской войны госпиталь оказывал помощь раненым участникам обороны Порт-Артура, Цусимского сражения. Активное участие в боевых действиях принимали врачи госпиталя Гомзяков П.И., Попов А.А., Ястребов И.В., Зуев А.Ю., а так же корабельные врачи Андреев В.А., Озеров А.Ф., Бантиков А.М.

Во время Русско-японской войны в 1904 г. Владивосток подвергся артиллерийскому обстрелу японцами с моря. Не-



Владивостокский морской госпиталь во время Русско-японской войны (на заднем плане-крейсера «Громобой» и «Новик»).

сколько снарядов упали на территорию госпиталя. Этот факт заставил руководство госпиталя принять защитные меры. Было принято решение о строительстве подземного госпиталя. Он стал первым в мире подземным сооружением в твердом грунте

возведенный за 10 месяцев. В центре Владивостока, под землей, на территории нынешнего военного клинического госпиталя хорошо сохранились помещения подземного госпиталя. В 1946 г. при строительстве дороги по ул. Ивановской, техникой была вскрыта третья галерея, в ней обнаружили запасы консервов и вина. Освободить от завалов не удалось и ее забетонировали.

Сохранившийся план показывает, что подземный госпиталь состоял из трех бетонированных галерей, находящихся на глубине 3-5 саженей (около двух метров одна сажень) каждая из которых имела длину до 25 метров и под прямым углом входила в подземное помещение. Оно было сооружено из лиственных бревен и имело в диаметре около 40 метров. Купол большого зала был так же из бревен, сверху насыпан 8-ми метровый слой земли. В зале



Бетонирование южного входа №2 в главную галерею

размещались кровати и нары. В подземных помещениях можно было разместить до 200 раненых на длительное время. Во

всех помещениях было электрическое освещение и

вентиляция. На случай осады сделали большой запас продовольствия. Весной 1905 г. во Владивостокском крепостном интендантстве было закуплено: свиных окороков 25 пудов, телячьих котлет-100 банок, борща-979 банок, жареной говядины-332 банки, курицы в бульоне-360 банок, тушеной говядины-759 банок, ленивых щей-400 банок, бульона-1000 порций. Сахара было запасено 500 пудов. Кроме этого был запас вина и консервов.

Если быть справедливым, то необходимо упомянуть и первый морской пост, в заливе Святой Ольги, основанный в 1858 г., а уже в 1861 г. Морской пост переименовали в Военный морской пост.

Из военных врачей, служивших в посту Святой Ольги известны фамилии и примерные даты их службы: это **Алексей Васильевич Васильев** – 1870-1871 гг., **Пекарь Николай Петрович** – 1871, **Любский Петр Евгеньевич**. Что касается Любского, то здесь не все ясно. Из метрических книг известно, Любский П.Е принимал участие в крещении детей Ольгинского военно-морского поста, но даты автор не ставит. Нам известно, что Любский бывал в селе Екатериновка в 1886 или 1887гг., когда переселенцы заболели тифом. О нем так же известно, что последний год службы он состоял в штате госпиталя поста Святой Ольги в Приморье.

Военно-Морской госпиталь в бухте «Стрелок».

Создание госпиталя было связано с напряженной международной обстановкой, сложившейся на Дальнем Востоке. В мае 1933 г. при создании укрепрайонов береговой обороны были сформированы госпитали. Так на Тихоокеанском флоте появились сразу несколько новых госпиталей. Один из них – Военно-Морской госпиталь № 15 Шкотовского сектора береговой обороны на 75 койко-мест. Он был развернут в бухте «Разбойник» в 1936г. Первым начальником стал военврач 2 ранга **Самсонов Владимир Алексеевич**. В довоенное время госпиталь уже имел 150 койко -мест. В 1941г. госпиталь был переименован в Военно-Морской Шкотовского сектора береговой обороны и переведен в деревню Промысловка. Врачи госпиталя оказывали неотложную помощь и гражданскому населению.

Никольский лазарет.

История Уссурийского военного госпиталя начинается в 1870 г. Уссурийск был основан в 1866 г. как село Никольское. В 1868г. село было сожжено китайцами в ходе «Манзовской войны». Эти события показали важность расположения села к соседнему Китаю. Генерал-губернатор Восточной Сибири М.С. Корсаков приказал восстановить село и построить казарму для постоянного размещения гар-

низона в составе роты. Так появился один из крупнейших гарнизонов Приморья.

В 1870 г. в Никольское переводят из поста Камень-Рыболов в штаб 3-го линейного батальона с двумя ротами. К концу 1880-х годов село Никольское стало центром сухопутных войск Приморской области. В годы Русско-японской войны 1904-1905 гг. медперсонал лазарета сыграл большую роль в спасении жизней военнослужащим. Лазарет в Никольск-Уссурийском стал тыловым медучреждением действующей армии. Недостаток медицинского персонала в Южно-Уссурийском крае вынуждал администрацию края привлекать военных медиков к работе с гражданским населением. Так в 1887 г. врач Уссурийской первой конной сотни Коллежский ассесор (чин, приравненный к воинскому званию «капитан») Любарский и старший лекарский ученик Компаниенко были командированы для привития оспы крестьянам, первый по окрестностям поста Камень-Рыболов, второй по Сучанской долине. Нужно отметить, что в лазаретах при военных частях лечили не только солдат и офицеров, но и гражданских лиц. Так, посуточная плата за их содержание на 1888 год была установлена в 1-й Уссурийской конной сотне – 74 копейки, во 2-й сотне – 95 копеек. В начале XX века, в 1908 г., в Никольск-Уссурийском действовали: земская больница на 6 коек (лечила только сельское население), амбулатория, лечебница для проституток врачебно-

полицейского комитета на 10 коек, тюремный приемный покой на 10 коек, местный военный лазарет на 550 коек, железнодорожная больница на 47 коек и переселенческая больница на 80 коек. **В период Первой мировой войны в 1914 г. лазарет был переименован в госпиталь.** В годы войны 1941-



1945 гг. в нем было сформировано для армии 46 полевых лазаретов, подготовлено 450 врачей-хирургов и сотни медицинских сестер. За весь период войны госпиталь принял более 80 тысяч раненых для долечивания.

В апреле 1945 г. в Уссурийск прибыл главный хирург Дальневосточного фронта полковник медицинской службы **Александр Александрович Вишневский**, сын известного врача Александра Васильевича Вишневского, который изобрел мазь для ран. Она называется «**мазь Вишневского**». Вишневский А.А. – средний, так как есть младший и тоже врач, изучал новокаиновые блокады позвоночника при ранениях.

В 1898 г. кабинет Министров утвердил положение об образовании нового города под названием Никольск-Уссурийский. В этом же году была открыта больница для гражданского населения. В этой больнице в послевоенном 1948 г. открывается травматологическое отделение для оказания помощи инвалидам-фронтовикам. Отделение было одно из первых на Дальнем Востоке. Заведовала отделением **З.Ф. Иващенко**. Еще одна больница была открыта в 1891 г. по просьбе строителей железной дороги. В 1904 г. в Никольск-Уссурийском было открыто первое гражданское психиатрическое учреждение в Уссурийском крае (позже—Приморский край).

Гражданские лечебные заведения.

Основоположницей гражданского здравоохранения в г. Владивостоке является **краевая клиническая больница**. Во второй половине 80-х г. XIX века во Владивостоке открылись небольшие лечебные заведения. В 1886 г. по инициативе заведующего переселенческим управлением Ф.Ф. Буссе была создана первая амбулатория для переселенцев. Заведовал ею санитарный врач Н.Я. Мякитин.

В 1893 г. открылась больница для гражданского населения. Первым главным врачом больницы был **Перлин Борис Александрович** (1893-1897гг.). Больница находилась в деревянном бараке у подножья сопки Орлиное гнездо. В 1899 г. построен 1,5 этажный павильон, в котором разместились крова-

ти для хирургических больных, внутренних, венерических, палата для женщин и детей, родильная палата и амбулатория. **Первыми врачами были: С.С. Спаский, А.П. Остряков.**

С 1928 по 1953 гг. **главным врачом был Павленко Константин Николаевич.**

В 1907 г. на средства наследников А.Д. Старцева был построен родильный корпус, через год-хирургический корпус. Полностью больничный комплекс сдан в 1911 г. И уже в 1912г. городская больница состояла из четырех корпусов.

Для производства предохранительных прививок, против бешенства собак и для лечения заболевших, во Владивостоке в 1899г. открылась **Пастеровская станция** (по фамилии врача Пастера).

Город был заполнен стаями бездомных собак, которые разносили инфекционные заболевания. Портовые сооружения кишели крысами. До открытия станции во Владивостоке заболевших людей отправляли в Японию. Там было оборудовано помещение специально для русских. **Санитарным врачом стан-**



Перлин Борис Александрович

ции был назначен Перлин Б.А.

По материалам «Известий Общества врачей Южно-Уссурийского края», эпидемия холеры настигала Владивосток в разные годы: 1886, 1890, 1902, 1909. Причины появления холеры в 1886 г. газеты называли две: первая – очаги вблизи лежащих странах: Японии, Китае, Корее. Нашествие бедного люда в летнее время из этих стран. Вторая причина – постоянный приток переселенцев во Владивосток. Из-за длинной и трудной дороги переселенцы заболели инфекционными болезнями: тифом, холерой, проказой. В 1902 г. из Китая была занесена холера. На то время медицинских учреждений было несколько: городская больница на 40 мест, морской госпиталь на 120 мест, военный лазарет на 90 мест, тюремная больница на 6 мест и лазарет крепостного полка на 30 мест. В период эпидемии командир Владивостокского порта контр-адмирал Н.А. Гаупта издал приказ о дополнительных порциях для употребления на флоте: перца для щей, чая, и выдавать машинной команде вина по 0,5 чарки в день. Еще одно инфекционное заболевание, такое, как проказа (лепра), о котором стало известно на Дальнем Востоке с 1870-х г. XIX в. В 1916 г. лепра была выявлена в Никольск - Уссурийском, Владивостоке, Имане (Лесозаводск), Сучане (Партизанск), Тавричанке. В 1926 г. в СССР существовало девять лепрозориев. Один из них находился во Владивостоке, в бухте

Горностай. Главным поставщиком проказы была береговая полоса Амура.

Сельская медицина.

Здравоохранение в сельской местности Приморья начало развиваться с 1892 г., когда в Сучан и Камень-Рыболов приехали по одному врачу. Затем, в связи большим прибытием переселенцев, открылись больницы на 5-7 коек в селениях Шкотово, Ново-Киевка. В конце XIX века помощь сельскому населению почти не оказывалась. В целях изменения этого положения правительство Российской Империи в 1892 г., а затем в 1897 г. ввело новые штатные дополнения для оказания медпомощи крестьянскому населению. Были учреждены должности участковых сельских врачей, фельдшеров и повивальных бабок. Произошли изменения и в городском здравоохранении, была введена **дополнительная должность – врач для командировок.**

Начало XX века отмечено важным событием в жизни Сучанской долины. В 1901 г. состоялась закладка первой шахты Сучанского рудника. И уже на следующий год была заложена вторая шахта. Сучанский рудник активно развивался. Отчет за 1907 год содержит полную информацию о жизни шахтеров. В нем говорится, что в поселке шахты № 1 была церковь, школа и больница на 11 кроватей. При шахте № 2 работала баня и приемный покой. За

шестнадцать лет состояние сучанских копей выросло, вместе с этим выросло благосостояние рабочих и служащих. Об этих успехах говорится в рапорте исполняющего обязанности управляющего сучанскими угольными копиями горного инженера К.Ф. Егорова от 16 августа 1916 года: *«Услуги больницы: все служащие и рабочие копей пользуются бесплатной медицинской помощью и медикаментами в рудничной больнице, находящейся на шахте № 2, оборудованной на 10 кроватей. И в приемных покоех: на шахте №1, на станции Тигровой и на станции Фанза железной дороги. Медицинский персонал состоит из врача, трех фельдшеров, акушерки-фельдшерицы и двух акушерок. В течение 1915 г. пользовалось медицинской помощью: амбулаторно – 9348 чел., стационарных больных было 294 чел., которыми проведено 4428 больничных дней. Все служащие и рабочие пользуются бесплатным помещением с электрическим освещением, отоплением и водоснабжением».*

В разное время врачами в Сучане работали: **Вейс К.Р., Кайдалов В.Н., Семенов К., Дорофеев А.Н., Черных И.И., Шестакова Н.П.** Среди фамилий часто встречается фамилия военного врача **Любского П.Е**, который безвозмездно оказывал помощь жителям Сучанской долины.

Первое упоминание о здравоохранении Сучанской волости относится к 1890 г. В этом

году построено первое здание больницы в селе Владимиро-Александровское.

Еще известно о лечебнице в селе Владимиро-Александровское из книги **«Сельская медицина Приморской области за 1911 г.»** следующим описанием: *«Лечебница построена в центре села, близ горы, деревянное здание, с боковым коридором, имеет 5 палат, комнату акушерки и кухню. При лечебнице врач, фельдшер, акушер и две прислуги».*

Из газеты «Владивосток» от 07.07 1911 г. узнаем, **в селе Душкино имелся фельдшерский пункт**, помещающийся в просторном благоустроенном здании. В селе Петровка имелся фельдшерский пункт переселенческой организации.

Шахтам сучанских рудников нужен был крепкий лес, для этих целей в селе Сергеевка открывается леспромхоз. Для оказания медицинской помощи рабочим леспромхоза в 1912г. открылась в селе больница. К 1913 году в Приморской области уже имелось 74 больницы, 18 врачебных участков и 56 фельдшерских пунктов.

В 1936 г. открылась **больница «Рыбак» в селе Екатериновка**. Здравоохранение Сучанского района располагало 30 лечебно-профилактическими учреждениями.

Прошла гражданская война, иностранная интервенция, эти события нанесли огромный вред не только хозяйству, но и медицине. Большинство ле-

чебных учреждений было разрушено. Не хватало медработников, в крае всего было 75 врачей. Не было медикаментов. Со временем в крае постепенно стала налаживаться мирная жизнь. Открывались районные больницы, укреплялись сельские врачебные учреждения.

Наибольшую опасность в восстановительный период представлял сыпной и брюшной тиф. Тиф не затихал с 1928 по 1936 гг. Для борьбы с эпидемией было организовано бесплатное мытье в банях. **Сучан один из первых городов, где в 1930 г. была введена штатная единица главного санитарного врача и создана санитарная служба. Первым врачом была Данилова Маргарита Евгеньевна.**

Первое санитарно-гигиеническое учреждение - дезинфекционная станция открылась во Владивостоке в 1931 г., в 1936 г. создана городская санитарная инспекция. В этот период стали уделять внимание зубоврачебной медпомощи. Основной потенциал медпомощи находился в крупных городах – Владивостоке и Уссурийске. В конце 1920г. была организована квалифицированная зубная помощь в ряде промышленных районах края – Сучане, Артеме, Тетюхе. Помощь оказывали 20 врачей.

Необходимо уделить внимание детской медицине.

К сожалению детского здравоохранения, в Приморье, первоначально выделено не было. Огромное количество детей болело тифом, туберкулезом, оспой, дизентерией много умирало. И только **в 1900 г. во Владивостоке начали строить детскую инфекционную больницу.** Помощь в городах оказывали практикующие врачи, а в сельской местности – бабки-знахарки.

Перед войной для улучшения здоровья детей стали открываться детские ясли, молочные кухни. Открывались санаторные ясли, куда направляли ослабленных или больных детей. В 1942 г. в школах были введены школьные завтраки.



ТЯЛО Иван Иванович,
Фельдшер

В 1940 г. в поселке Находка насчитывалось 4 фельдшерских пункта. Они находились на участках: «Пятачок», «Американка», «44 участок», «Находка». **Фельдшерским пунктом в поселке «Находка» заведовал фельдшер Иван Иванович Тяло.** Иногда жители обращались за квалифицированной медицинской по-

мощью к врачам - заключенным. Одними из них были замечательные хирурги: Бушуев Алексей Степанович и Резниченко Николай Петрович. Позже, освободившись из заключения, Бушуев А.С. руководил хирургическим отделением в больнице ВЗО (водников). А Резниченко Н.П. после освобождения с 1955 по 1967 гг. работал главным врачом 3-й городской больницы.

Уточним географические названия: в феврале 1935 г. Сучанский район Приморской области был переименован во Владимиро - Александровский район. Но уже в апреле этого года был назван Буденовским районом. С 1957 г. стал называться Партизанским районом.

Указом Президиума Верховного Совета РСФСР от 09.09.1944 г. из состава Буденовского района был выделен Находкинский район, в район входил отдел здравоохранения. Первым приказом, за № 1 был приказ о назначении по совместительству исполняющего обязанности заведующего Находкинским райздравотделом врача Штотланд Р.И. В подчинении отдела, кроме фельдшерских пунктов в поселке Находка, входили врачебные пункты рыбокомбината Тафуин и бухт: Гайдамак, Средняя, Анна, Козьино, Врангеля, Большой Тазгоу, Малый Тазгоу, Юзгоу, Зембрино, о. Лисий.

До 1943 г. в поселке Находка не было больниц, были только фельдшерские пункты, больных на стационарное лечение направляли

в Буденовскую больницу. **В 1945 г. в Находкинском районе функционирует 2 больницы, поликлиника, роддом на 20 коек, рентген кабинет, 2 клинических лаборатории, скорая по вызову.** Медицинский штат состоял из 11 врачей, 19 среднего медицинского персонала. Всего врачей: терапевтов-2, хирургов-2, акушеров-гинекологов -1, педиатров - 1, туберкулезных - 1, санитарный - 1, стоматологов - 1, зубных - 1. Средний медперсонал: фельдшеров - 8, акушерок -3, помощников санврача - 1, медсестер - 6, зубных техников – 1.

Из архивных документов известно, что приказом под № 14 от 28.02.1945г. фельдшер Овечкин Алексей Федорович назначается исполняющим обязанности заведующего больницей в поселке Рыбстрой с 1.03.1945 г. А до Овечкина исполняла обязанности фельдшер-акушер Тарасова Антонина Степановна. Можно сделать вывод, что до 1945 г. больница числилась фельдшерским пунктом. В начале 1940-х г. открылась больница и поликлиника в Административном городке. В это время в поселке Находка активно размещались лагеря заключенных, переведенные из Владивостока. Место, где находилась администрация лагерей, называлось административным городком. Для больницы было выделено два барака, в одном – стационар на 60 коек, в другом – поликлиника. В 1949 г. открывается больница Водники (ВЗО) первично она располагает

лась в районе 44 участка, на месте, где в настоящее время расположен магазин «Книжный мир», в небольших бараках на 5-6 палат. Из заметки в газете «Находкинский рабочий» от 18.10.1956 г. мы узнаем, что не все хорошо в новом здании. Главный врач больницы В. Попонин жалуется на частые перебои в



подаче воды, на невыполненные обязательства строителей. Не готовы здания поликлиники, родильного дома, морга, инфекционного корпуса.

Еще одна больница открывается в 1949 г. в поселке «Падь Ободная» на 50 коек. Главным врачом был назначен **Шиляев П.П.** Позже эта больница переходит в разряд детских

больниц.

Лечебно-профилактическая сеть города в 1950 г. состояла из: Находкинской объединенной с поликлиникой больницы на 50 коек в районе Административного городка; самостоятельной женско-детской консультации, объединенной с поликлиникой больницы Рыбстроя на 55 коек.

В состав больницы Рыбстроя входили: венерический и туберкулезный кабинеты (находились в районе современной нефтебазы), родильный дом на

20 коек, расположенный на мысе Астафьева (построенный в 1935г. моряками-подводниками), инфекционная больница на 20 коек, находящаяся на 2-ом участке Рыбстроя (р-н моручилища), аптечный пункт при больнице Рыбстроя, больницы ВЗО на 35 коек, Тафуинской больницы на 18 коек. По бухтам располагались фельдшерские пункты, их было 19.

С 1950 г. начался групповой заезд врачей в Находку из центральной России.

Первые врачи: хирурги Гулай Петр Филиппович, Хвостиков Григорий Федорович, Шиляев Павел Петрович. Терапевты Журихина Лидия Дмитриевна, Логинова Александра Павловна, Шиляева Антонина Ивановна. Гинекологи Хвостикова Галина Ивановна, Горбатова Нина Марковна, Фокина Светлана Дмитриевна.



В октябре 1953 г. открывается 3-я Городская больница. Современное медицинское учреждение. Трехэтажное здание с холодной и горячей водой. В состав больницы входили еще два отделения: детское педиатрическое и детское инфекционное, которые разместились в одноэтажных зданиях не далеко от главного корпуса. Больница имела скорую помощь, собственную кочегарку, прачечную, гараж, морг. **Открывала больницу главный врач Музалевская Анна Дмитриевна.** Позже, в 1961г. Музалевская возглавит вновь открывшуюся Владивостокскую городскую больницу № 2 – крупное многопрофильное лечебное учреждение. И станет заслуженным врачом.

Строились поликлиника и родильный дом.

В газете «Сталинское знамя» № 28 от 04.03. 1956 г. неизвестный автор в заметке «Новая поликлиника» пишет: *«Поликлиника №3 переведена во вновь отстроенное здание рядом с 3-й городской больницей. В двухэтажном корпусе много света, солнца, тепла. Многочисленные кабинеты позволяют с удобством расположиться каждому врачу. Выделен кабинет для приема подростков. Одно крыло нижнего этажа отведено под детскую консультацию»* (в настоящее время там расположен травм-пункт). Одним из детских врачей была Самарина Евгения Ивановна, замечательный человек и отличный врач.

Еще одна заметка в газете, но уже газета называется «Находкинский рабочий» (с 22.09.1956 г.).

В заметке «На страже здоровья трудящихся» от 31.12.1956 г., зам. главного врача 3-й городской больницы Фира Ефимовна Вайнштейн пишет, что большим уважением в коллективе и среди больных пользуются старшие медсестры: Половинкина Н.М., Кузьмина, Боева, Сотникова, палатные сестры: Петухова, Суртаева, Будная, Бывшева. Улучшается участковая медицинская работа. Хорошо знает 3-й участок своего врача В.Ф. Лобанову. Высококвалифицированный терапевт А.Т. Шалатова обслуживает 2 -й участок. Хорошо зарекомендовали себя шоферы скорой помощи Т. Леонов и В. Клюев.

В хирургическом отделении 3-й городской больницы с 1953 г. ведущими хирургами были **Вайнштейн Ф.Е., Батова Е.Д., Хвостиков Г.Ф., Подольский М.Т.** Отделение травматологии возглавлял **Бессмертный П.С.** В гинекологии работала **Брыкалова - Тыртышная Екатерина Григорьевна**, впоследствии – Заслуженный врач РСФСР.

Что было сделано в городе Находка в сфере здравоохранения с 1950 по 1956 годы:

- 1) построена 3-я городская больница на 250 мест
- 2) открыт стационар в б. Козьмино
- 3) открыто несколько медицинских пунктов

4) подготовлены к сдаче в эксплуатацию родильный дом, поликлиника.

Информации по здравоохранению в Находке не так уж много. В исследовательских работах, в архиве г. Находки, в газетах с трудом можно найти скурые сообщения.

Гомзяков Павел Ионович – врач, ученый, первый поэт г. Владивостока. Служил судовым врачом на транспорте «Енисей», на крейсере «Забияка» во Владивостокском Военно-Морском госпитале.



П.И. Гомзяков – гимназист.
Владивосток

Часто ему приходилось выезжать за пределы Владивостока, чтобы оказать квалифицированную помощь больным. После командировок у него появлялись стихи о той местности, которая поражала его своей красотой.

Так появилось стихотворение «Залив Америка», где он описывает залив, остров Лисий, реку Сучан. И даже посвятил стихотворение селу Екатериновка.



Александр Павлович
Остряков (1880 – 1959)

Остряков Александр Павлович – врач, организатор первого в Приморском крае кожно-венерологического диспансера в 1923 г. С 1923 по 1943 годы являлся его заведующим. Он был единственным специалистом в крае по ранней диагностике проказы.

Подольский Михаил Титович – врач, хирург высшей категории, Заслуженный врач РСФСР, Почетный гражданин города Находки.

Бушуев Алексей Степанович – врач, во время Великой Отечественной войны (1941-1945 гг.) – главный дивизионный хирург. Служил в 150-й дивизии, 1-го Белорусского фронта, бойцы которой Кантария М.В и Егоров М.А. подняли знамя Победы над Берлином. В 1951г. Бушуева А.С. осудили по доносу (хвалил немецкий хирургический инструмент). Отбывал срок в Находке. Был лагерным врачом. Реабилитирован в 1953 г. С 1955 г. руководил хирургическим отделением в больнице водников. В 1966 г. получил звание – Заслуженный врач РСФСР.



Алексей Степанович Бушуев
(1905 – 1979)



Семён Иванович Борисенко
(1900 - 1992)

Борисенко Семен Иванович – врач-хирург. В августе 1938 г. принимал участие в боевых действиях у озера Хасан. В августе 1945г. принимал участие в боевых действиях советско-японской войны. В 1951 г. получил звание «Заслуженный врач РСФСР». В марте 1966г. за особые заслуги Семену Ивановичу присвоено звание Героя Социалистического Труда с вручением ордена Ленина и медали «Серп и Молот». Работал в Приморской краевой больнице заместителем главного врача по медицинской части и заведующим хирургическим отделением (1946-1949 гг.). Был главным хирургом Приморского края с 1949 г.



А.И. Кунце, 1900-е годы

Кунце Александр Иванович – первый врач на берегах бухты Находка. 20 апреля 1869г. в бухту Находка прибыл молодой врач. В poste срочно нуждались в медицинской помощи. В это же время в Находку прибыли финские колонисты для создания торговой фактории. Кунце А.И. становится врачом фактории. В связи с тем, что в 1877 г. фактория перестала существовать, финны переселились ближе к Владивостоку. Вместе с ними уехал и Кунце А.И.



Подольский М.Т.



Один из первых здравунистов, где работал И.И. ТЯЛО.
Площадь Совершеннолетия.



Скорая помощь 3-ей горбольницы



Строительство 3-ей горбольницы

Список использованной литературы:

Алексеев А. И. «Якоря помалу травить!...» (Так начинался Владивосток) / А.И. Алексеев.– Владивосток, 2000.– 240 с.

Андрюков, Б. Как Владивостокский морской госпиталь «ушел» под землю, или Консервы и вино воинам... от Красного Креста / Б. Андрюков // Владивосток: Электронная версия газеты.–2004.–14 сентября.–№1621.– URL: https://vladnews.ru/ev/vl/1621/68551/vladivostokskiy_morskoy (дата обращения: 05.06.22).

Эйсвальд, Л.И. Больничный городок. Улица Пирогова в Находке / Л.И. Эйсвальд // Записки клуба «Находкинский родовед». Вып. 1. – Находка: Находкинский родовед, 2014. – С. 51-52.

Эйсвальд, Л.И. Шаги становления и роста / Л.И.Эйсвальд // Находкинский рабочий.–2019.–25 октября.

Морское побережье и неповторимые бухты

Находки (виртуальная экскурсия)

**Зоя Николаевна Ковалёва,
Городская библиотека-музей**

*«Приморье – это означает при море.
Морем и живём»
Р. Мороз*

Японское море является самым южным и самым тёплым на Дальнем Востоке. По числу видов животных и растений оно считается самым богатым из всех морей России. В нём встречается холодное Приморское течение, спускающееся с севера и веточка южного Цусимского течения. В прибрежных водах удивительно сочетаются представители северных и южных видов рыб, моллюсков, водорослей.

На 200 километров протянулось живописное побережье заливов Восток и Находка, расположенных в заливе Петра Великого и входящих в территорию Находкинского городского округа.

Морское побережье славится обилием мысов и множеством бухт. Неповторимые по красоте панорамы бухт, узкие выступы мысов, причудливые кекуры, гроты, каменистые и песчаные пляжи, оставят в памяти незабываемые впечатления.

История этих мест связана с исследованиями русских и английских мореплавателей, открывших и наносивших на карту многочисленные удобные заливы и бухты. В 50-60-х годах 19-го столетия появились имена заливов Восток и Америка, названных в честь русских кораблей, бороздивших эти воды. Мысы и бухты названы имена российских офицеров: Астафьева, Бабкина, Гембачева, Де-Ливрона, Каменского, Лашкевича, Петровского и других.

Неизгладимое впечатление оставит у жителей и гостей города морская прогулка на яхте или катере по побережью заливов Находка и Восток. Это могут быть и комплексные экскурсии от «Антареса» до бухты Спокойной, до скал мыса Лапласа и по направлениям: от пирса яхтенного клуба «Антарес» до острова Путятин и Триозерья.

Друзья, совершим виртуальные путешествия. Представим информацию по этим морским маршрутам.

Залив Восток: морская прогулка от бухты Анны до базы отдыха «Антарес».

Залив Восток расположен в восточной части залива Петра Великого, вдаётся в берег между мысами Пещурова и Подосёнова. В 1861 году обследован экипажем клипера «Гайдамак», в 1862 г. назван экипажем клипера «Разбойник» в честь шхуны «Восток». В водах залива обитают представители: позвоночные, иглокожие, жаброногие, моллюски,

членистоногие, головохоботные и другие. На глубине 0,5 м. предстают заросли водорослей и морских трав, таких как ламинария, населённых рыбами, креветками, крабами. В лазурно-прозрачной воде можно увидеть многочисленное количество чёрных и серых морских ежей, тихоокеанских мидий, мидий Грея. Здесь множество чернохвостых чаек и японских бакланов. Прекрасные песчаные пляжи бухт залива Восток – популярные места летнего отдыха.



Мыс Трамбецкого, залив Стрелок.
В. Серебрянский

Залива Восток.

Справа расположен **залив Стрелок. Мысы Трамбецкого и Гембачева** в заливе Стрелок (территория ЗАТО Фокино) расположены напротив друг друга, их разделяет мыс Острый. **Священный знак Трамбецкого** установлен на каменистом **островке Трамбецкого**. На знаке имеется радиолокационный отражатель. После **мыса Гембачева** начинаются воды

Н.Н. Трамбецкий в должности судового врача клипера «Разбойник» участвовал в гидрографических работах залива Петра Великого.

Мыс Гембачева – восточный входной мыс бухты Анны, назван по фамилии лейтенанта **В.Н. Гембачева**, командира шхуны «Ермак», принимавшего участие в гидрографических работах в дальневосточных морях. С мыса Гембачева хорошо просматривается очертания **острова Путятина**.

Замечательному барду Юрию Визбору принадлежат такие строчки:

*Мимо него на закате
Снова плывут корабли,
Маленький остров Путятин
Возле великой земли....*



Дракон на Путятина. В. Давыдов

Остров Путятина, расположенный в северной части залива Петра Великого в 1859 году от-

крыли и назвали офицеры экспедиции клипера «Стрелок» в честь вице-адмирала Е.В. Путятина. **Евфимий Васильевич Путятин** – выдающийся моряк, гидрограф и дипломат. История острова Путятин неразрывно связана с именем первого предпринимателя **Алексея Дмитриевича Старцева**. За 9 лет пользования островом (1891-1900) А.Д. Старцевым было поставлено на рациональных началах сельское хозяйство и садоводство. Изделия его фарфоровой фабрики были известны не только в крае, но в других странах. Особым изяществом славились вазы, тонкие чайные сервизы и столовый фарфор.

От **мыса Острого** начинается бухта Анна. **Бухта Анна** вдаётся в юго-восточный берег **залива Стрелок** между мысами Гембачева и Трамбецкого. В конце 70-х годов 19-го века в дальневосточных водах появилась китобойная шхуна «Аннушка» под командованием вольного шкипера Фридольфа Гека. Когда шхуна устарела, Гек переименовал ее в «Анну» и поставил на прикол в бухте, получившей это название в 1880 году.

Бухта Анна – памятник природы краевого значения 1974 года создания, находящийся на морском побережье посёлка Анна. Географическое положение особо охраняемой природной территории – водный объект от **мыса Титова** до северного мыса **бухты Тихая Заводь**.

Обоснование создания: сохранение рыбных ресурсов, создание условий миграции и нереста частиковых и других пород рыб, сохранение рекреационного потенциала территории. Бухта



Бухта Анна. Фото с сайта «Библиотеки Находки»

очень живописна. Вдоль берега тянутся кекуры высотой до 12 метров, в берегах и скалах – волноприбойные ниши, гроты. Эти скалистые и пологие берега украшены гранитами розового, синего и зеленоватого оттенков. На выступающем мысу в посёлке Анна возвышается памятник Героям Великой Отечественной войны.

Бухта Рифовая расположена между **мысами Рифовый** и **Де-Ливрона**. База отдыха «Радуга» расположена в бухте Рифовая. Пляж оборудован водными горками, волейбольными площадками, шезлонгами, работает прокат. В начале 20-го века в районе мыса Рифового за озером Ливадийским находился хутор Н.Д. Золотова. Он носил название «Ланчасы». По рассказам старожилов, на хуторе было много коров, лошадей, индюков и другой птицы. Золотов раз в неделю увозил во Владивосток молоко, творог, масло и мясо.

Мыс Де-Ливрона – западный входной мыс бухты Рифовой залива Петра Великого, назван экипажем канонерской лодки «Горностай» в 1869 году по фамилии мичмана Б.К. Де-Ливрона.

Б.К. Де-Ливрон служил вахтенным офицером на транспорте «Маньчжур», канонерской лодке «Горностай», транспорте «Японец», клипере «Разбойник», фрегате «Светлана». Мыс с выходами разноцветных пород похож на пьющего из моря верблюда. Рядом идут выходы каменной породы голубоватых тонов. Соседний через бухту мыс называется Козьим, от выходящих по ночам косуль. В бухточке справа лежит камень в виде головы в папаше.

Сейчас мы огибаем **Мыс Пещурова**, названный в честь **Алексея Алексеевича Пещурова**, адъютанта Е.В. Путятина, при плавании в Китай и Японию на фрегатах «Паллада» и «Диана». А.А. Пещуров описал залив Восток, выполнял астрономические наблюдения.

Далее следует **мыс Чаячий**, славящийся огромным количеством чаек.

Мыс Чайковского граничит с бухтой **Гайдамак**. **Б.И. Чайковский** в 1896 году принимал участие в исследовательских гидрографических работах в заливе Петра Великого. 14 мая 1905 года погиб в Цусимском сражении.

Бухта Гайдамак вдаётся в западный берег залива Восток между **мысами Чайковского** и **Бурный**, открыта и названа 23 июля в 1861 году

экипажем клипера «Гайдамак» в честь своего корабля. Бухта Гайдамак явилась местом китобойного промысла на дальневосточном побережье России. В 1863 году первый русский китобой Аким Григорьевич Дыдымов построил базу для своих судов – китобойца «Геннадий Невельской» и шхуны «Надежда», и первый жироплавильный завод.

После **залива Пуцина** следует **бухта Средняя**, исследована и описана экипажем клипера «Гайдамак».

На **мысе Пашинникова** расположен небольшой **посёлок Авангард**. **А.А. Пашинников** в должности штурманского офицера на клипере «Гайдамак» совершил плавание на Дальний Восток и обратно. В 1861 году участвовал в гидрографических работах в заливе Восток.

Бухта Тихая Заводь расположена между мысами **Пашинникова** и **Елизарова**.

В заливе **Петра Великого, Японского моря** в **бухтах Средняя, Тихая заводь, Восток** на **мысе Пашинникова** расположен **комплексный морской заказник «Залив Восток»**. **Заказник «Залив Восток»** образован в 1989 году. Общая площадь 18,2 кв. км. морской акватории залива Восток, ограниченная береговой чертой и линией, соединяющей мысы Пуцина и Елизарова с санитарной зоной шириной 50 м. Основные направления заказника – охрана воспроизводства рыбных запасов и регулирование рыболовства. Охрана морского

заказника возложена на Институт биологии моря ДВО РАН. Учёные заказника проводят исследования морской жизни, занимаются увеличением популяции гребешка, морских ежей, крабов, медуз и остальных обитателей Японского моря.



Вид на Залив Восток с о. Аскольд. Фото с сайта
«Библиотеки Находки»

На биологической станции проводятся международные семинары с участием ведущих учёных из США, Японии, Франции, Германии и других стран. Сотни студентов Дальневосточного государственного университета и других вузов прошли здесь учебную и производственную практику. В 1981 году станцию посетил норвежский путешественник и учёный Тур Хейердал и оставил роспись в журнале Почётных гостей. В помещении научной станции можно увидеть большие аквариумы с гребешками

«Свифта», трепангами, морскими ежами, звёздами и другими обитателями прибрежных бухт. Мясо гребешка содержит много белка, различные микроэлементы и витамины, его используют даже в качестве лечебного средства. Трепанг является единственным животным на планете, имеющим стерильные клетки – в них нет ни вирусов, ни микробов. Вокруг трепанга на десятки метров – стерильная вода! За миллионы лет непрерывного развития вид развил в себе уникальные способности восстанавливать себя из каждой третьей части своего тела, регенерировать в течение двух месяцев всю систему внутренних органов. Морские ежи содержат вещества, которые спасают от смерти людей, поражённых инфарктом, очищают воду от радиоактивных веществ.

На берегах залива Восток, **бухты Рифовая, бухты Анна** издавна жили люди. В подтверждение этому археологом Г.Н. Андреевым на берегу бухты Тафуин (посёлок Южно-Морской) была обнаружена стоянка железного века (Янковская культура), средневековое поселение в районе села Душкино. Позже было обнаружено поселение раннего железного века и раннего средневековья (7-8 века н.э.) на территории между морским берегом и озером Лебяжьим (ныне – Ливадийским). В 1982 году археолог П.П. Соловей обнаружил остатки культурного слоя 8-3 веков до н.э. В 2004-2005 годах были найдены обломки керамики и каменных орудий на пляже бух-

ты Рифовая, в районе посёлка Анна. На территории посёлка Авангард при проведении земляных работ на верхней террасе найдены многочисленные орудия труда, относящиеся к неолиту. На мысе Пашенникова при строительстве биологической станции «Восток» были обнаружены отвалы раковинных куч и остатки поселения. Керамические, каменные и железные находки хранятся в музее «Залива Восток» в посёлке Ливадия.

Побережье залива Восток долгое время использовалось китайцами и корейцами. Проводился промысел крабов, креветок, трепанга и морской капусты. В конце 19-го века до осени 1938 года на побережье бухт Гайдамак, Средняя, Рифовая и за озером Ланчансы стояли корейские фанзы. В 1908 году промысел в заливе Петра Великого иностранным подданным был полностью запрещён.

На смену пришли русские переселенцы. В 1907 году на берега залива Восток стали прибывать семьи из Могилевской и Бессарабской губерний. Переселенцы осели на постоянное место жительства в уже существовавших поселениях Душкино, Новолитовское, основали новые поселения недалеко от Анны – Зембрены, Лагонешты и Волчанец.

Посёлок Южно-Морской (Тафуин) расположен на побережье между мысами **Пещурова** и **Чаячий**. Посёлок развивался на месте крабоконсервного завода. Сезонные рабочие жили в казармах. К 1927 году в посёлке проживало около 300 че-

ловек, рядом стояло 9 корейских фанз. С 1934 года началось строительство жилых домов для работников консервного завода.

Сейчас мы проплываем мимо посёлка **Ливадия**, расположенного в **бухте Гайдамак**.

В конце 1922 года после окончания гражданской войны и освобождения Дальнего Востока от интервентов и белогвардейцев, все поселенцы собрались на сход. Обсуждали вопрос о названии своего посёлка. Егор Михайлович Остроградский сказал: *«Место, где мы живём, по своему великолепию и красоте напоминает крымскую Ливадию»*. Он и предложил дать такое же название их посёлку.

В 1916 году на западном берегу залива Восток, в **бухте Тафуин** (сейчас территория посёлка Ливадия) рыбопромышленником князем Н.Н. Шаховским был построен крабоконсервный завод. Это был один из первых крабоконсервных заводов в южной части Приморья. Здесь вскоре возник рыбацкий посёлок из небольшого количества корейских фанз, рубленых домов для рабочих и служащих и двух казарм для сезонных рабочих. Сезон по переработке крабов был коротким – от марта до июня. Крабов ловили на шаландах корейцы недалеко от берега в заливе Восток. Крабы обрабатывались вручную девушками-корейками и жителями из близлежащих деревень. За продукцией приезжали из Владивостока и отправляли в Англию, Америку и Корею. За путину завод выпускал одну тысячу банок

весом 250 грамм. Было налажено производство сушёного крабового мяса. В 1924 году крабokonсервный завод становится государственным. В 1930 году предприятие было расширено и стало называться Тафуинский консервный завод. В ассортименте выпускаемой продукции: консервы крабовые, крабовое мясо сушёное, крабы мороженые, сардины, корюшка консервированная, тук рыбий, жир рыбий, сельдь солёная, сельдь мороженая, минтай сушёный, икра минтая, краснопёрка мороженая.

В октябре 1939 года директором рыбокомбината «Тафуин» был назначен Шалва Георгиевич Надибаидзе. Уже в первый год работы новый директор организовал деятельность предприятия так, что в 1940 году оно завоевало звание «Лучший рыбокомбинат СССР». Директор комбината Ш.Г. Надибаидзе выступил с предложением собрать средства на строительство танковой колонны «Рыбак Приморья» и первым внёс 3000 рублей. В начале 1945 года танковая колонная была построена. 44 тафуинца награждены медалями «За доблестный труд в Великой Отечественной войне 1941-1945 гг.».

Рыбаки Тафуина построили базу в районе Северо-Курильска по вылову скумбрии и сайры. Сельдяные базы были построены в Северном Приморье, на Южном Сахалине, в Магаданской области, вылов проводился в Охотском море. В 1965 году численность работающих достигла 1246 человек.

Слева расположена **бухта Литовка**. Налево перед нами открывается **мыс Елизарова**. **Мыс Елизарова** расположен на юго-востоке бухты Литовка залива Восток. Мыс обследован и назван в 1862 году экипажем клипера «Разбойник» по фамилии И.И. Елизарова. **И.И. Елизаров** в 1859-1863 гг. в должности штурманского офицера на клипере «Разбойник» участвовал в гидрографических работах залива Петра Великого.



Чайки залива Восток. Фото с сайта «Библиотеки Находки»

Слева виден **мыс Подосёнова** – восточный входной мыс залива Восток. В 1861 году обследован экипажем клипера «Гайдамак», в 1862 г. экипажем клипера «Разбойник» назван по фамилии штурманского офицера корабля **Алексея Степановича Подосёнова**. **Бухта Подосёнова** вдаётся в берег

к югу от мыса Подосёнова, обследована в 1861 году экипажем клипера «Гайдамак, переименована по мысу Подосёнова (до 1972г. – Большой Тихангоу).

Морская прогулка по заливу Находка от «Антареса» до мыса Лапласа

Морская прогулка от базы отдыха «Антарес» занимает весь световой день, отправляемся в путь.

Мыс Подосёнова разделяет залив **Восток** и залив **Находка**. За базой отдыха «Антарес» в нескольких десятках метров от пляжа находится **озеро Лебединое** (Тапауза – Большое озеро). Озеро раньше было полноводным, сейчас зарастает камышом.

Бухта Подосёнова расположена напротив посёлка **Приискового**, известного в прошлом добычей золота в конце 50-х – начале 60-х годов, о чём напоминают водоёмы.

За посёлком Приисковым следуют **мыс** и **бухта Козина**. **Мыс** и **бухта Козина** нанесена на карту в 1861 году экипажем клипера «Гайдамак» по фамилии В.Н. Казина. **В.Н. Казин** в 1861-1862 гг. на клиперах «Абрек», «Разбойник» и «Стрелок» плавал в морях Дальнего Востока и участвовал в гидрографических работах в заливе Петра Великого.

Живописны следующие бухты: Отрада, Прозрачная, Прогулочная, Тунгус.

В красивой **бухте Отрада** находится база отдыха «Волна», детские лагеря отдыха «Бухта Отра-

да» и «Отрада». Недалеко от морского берега за безымянным мысом в глубоком ущелье на ключе притаился красивый водопад высотой пять метров. Названия водопад не имеет, туристы называют его «Находкинский», «Невидимка. На отвесных скалах растёт рододендрон и жасмин. В июне склоны покрыты белыми и розовыми пионами и жёлтыми лилиями.

Бухта Прозрачная притягивает отдыхающих прозрачной, ярко синей водой.



Мыс Пассека. В. Маратканов

Мыс Пассека находится на западной стороне полуострова Трудный, который разделяет заливы Восток и Находка и является северным мысом бухты Прогулочной (до 1972 г. – Людянза или Кудуа). Обследован в 1861 году парусно-винтовым клипером «Гайдамак», назван в следующем году Васили-

ем Матвеевичем Бабкиным мысом Пассека (увековечена фамилия **Леонида Васильевича Пассека**). С ним он плывал в составе Средиземноморской эскадры в 1831-1833 годах, на бриге «Папинур» на Балтике в 1836 году. Мыс Пассека горожане называют то «Голубыми скалами», то «Красными скалами», то «Чёрными скалами». Экзотично мыс выглядит в апреле-мае, когда слоистые скалы украшает цветущий рододендрон.

Это удивительно живописное место. Между чёрных, как смоль скал, уходящих далеко в море, разместились десяток небольших бухточек. Чтобы попасть из одной в другую, надо перелезть через острую гряду скал. Центр мыса Тунгус украшает неприступная скала оригинальной формы. Если хватит смелости забраться на неё, то открывается красивый вид на весь район Чёрных скал. Здесь обитают бакланы, утки. С этой же скалы можно увидеть бухту Тунгус, которая разделена на четыре бухты. Малую и Большую бухты разъединяет высокая сопка. Когда-то она служила наблюдательным пунктом для артиллерийской батареи.

Бухта Прогулочная (Людянза – Шестая горная вершина) находится в заливе Находка, в южной части полуострова Трудный, между мысами Скалистый, Пассека и Тунгус. С вершины сопки, что нависла над Малой Прогулочной, этот мыс смотрится необыкновенно привлекательно в любое время года. Между высокими и неприступными скала-

ми здесь приютились пять небольших бухточек. У основания мыса на самой вершине стоит памятник погибшим морякам.

В конце 20-х годов к бухтам Приморья начался массовый подход сардины (сельди-иваси). Её добывали небольшими самоходными судами «кавасаки» и парусными шаландами. На правом берегу бухты в двадцатые годы прошлого века располагался рыбозавод под названием «Людянза». Рыбозавод занимался обработкой рыбы, а поставлял её корейский колхоз, который находился в бухте Читувай (ныне – бухта Мусатова). Кроме посола сельди-иваси обрабатывали красную рыбу и другую разнорыбицу. В начале 40-х годов 20-го века рыбозавод «Людянза» был подчинён рыбокомбинату «Тафуин».

За Большой бухтой к мысу Лихачёва расположены ещё две небольшие бухты. Весь береговой участок от мыса Лихачёва до мыса Попова – скалистый с отвесными берегами. Здесь расположены три небольших пляжа. Место это необыкновенно тем, что на небольшом участке сосредоточено огромное количество самых разнообразных скал. Интересно, что рядом со скалой обычного серого цвета возвышается чёрная скала, чуть дальше виднеются белые скалы. Скальный массив берега испещрён разноцветными узорами каменных жил, выдавленных некогда из недр земли на поверхность, местами зарос можжевельником твёрдым и барбарисом.

Мыс Тунгус находится на выступе полуострова Трудный, разделяет залив Восток и залив Находка.

Поворачиваем сейчас в воды **залива Находка**.

Мыс Тунгус славится чёрными породами слоистых, вулканических скал. Когда-то это был пепел от извержений, спрессованный за последующие тысячелетия. В конце мыс оканчивается карстовой белой скалой в виде пирамиды, смотрящей особо в конце чёрных скал, напоминая миниатюрную скалу Кайлас. Скалистые уступы высотой 300 метров впечатляют жёлтыми и коричневыми выходами кальцитовых жил с вкраплениями окаменевших стволиков древних лилий, а вершины выступающих мысов украшают кусты барбариса и рододендрона. Над



У Черных скал. В. Маратканов

скалами бухты проносятся чернохвостые чайки и ныряют уссурийские бакланы.

Между **мысом Скалистый** и **мысом Тунгус** находится малопо-

сещаемый пляж и район **Чёрных скал**.

Бухта Тунгус. «Тунгуз» – парусно-винтовая шхуна перешла из Кронштадта во Владивосток, занималась лоцмейстерскими работами и грузовыми перевозками.

В 1939 году в районе бухты Тунгус из-за реальной опасности нападения Японии, построили мощную батарею № 905 на 4 артиллерийские установки с пушками. Эти орудия, выпустил Ленинградский завод «Большевик» (бывший Обуховский сталелитейный завод). Дальность цели – до 40 км.

На **мысе Лихачёва** стоит светящийся знак. Мыс назван в честь контр-адмирала И.Ф. Лихачёва, много сделавшего для развития флота на Дальнем Востоке.

За **мысом Лихачёва** следует **мыс Средний** и **мыс Попова**.

Залив Находка

*Я живу у залива Находка,
Здесь Россия начало берет...*


П. И. Шепчугов

За **мысом Попова** находится **бухта Попова** (Чагобур – пристань у впадения реки). **Бухта Попова** вдаётся в юго-западный берег залива Находка. Названа в честь **А.А. Попова** – организатора гидрографических работ в заливе Петра Великого.

Над бухтой высится скалистая сопка и пограничная вышка. С этой точки открывается необыкновенно красивый вид на остров Лисий и на бухты, которые одна за другой уходят к скале Бахирева.

Вершины сопок украшают цветы: лилии, саранки, несколько видов гвоздик.

Залив Находка вдаётся в восточную часть залива Петра Великого между мысами **Средний** и **Крылова**. В 1855 году открыт, но не обследован экипажами английских кораблей «Винчестер» и «Барракуда», назван заливом Горнет.



Залив Находка. В. Серебрянский

В 1858-1859 годах группа судов Сибирской флотилии обследовала Южное побережье Приморья. Эту экспедицию на пароходо-корвете «Америка» возглавлял **генерал-губернатор Восточной Сибири – граф Н.Н. Муравьев-Амурский**.

*Рассвет был солнечен и ярок,
И, как всегда после штормов,
Лежала бухта, как подарок,
В оправе девственных лесов.*

*Ещё скрипела мачта глухо,
На берегу изюбр трубил,
А флотский штурман Красильников
На карту бухту наносил...*

Г. Фокин «Баллада о якорях»

17 июня 1959 г. парохо-корвет «Америка», обогнув **мыс Поворотный**, вошёл в ранее неизвестную бухту. Был густой туман, моросил дождь. Судно медленно прошло вглубь залива и недалеко от высокой горы (сопка Сестра) встало на якорь. В вахтенном журнале была сделана запись: *«В 6 часов утра снялись с якоря и пошли к осмотру берега. Открыли бухту. На правом и левом берегу два селения. По приказу генерал - губернатора Восточной Сибири Николая Николаевича Муравьева-Амурского, залив дали имя – залив Америка»* (в 1972 г. переименован в залив Находка).

Н.Н.Муравьев-Амурский с 1849 года назначен генерал-губернатором Восточной Сибири. За дипломатические достижения в территориальном разграничении в Приамурье и Приморье, за заключение Айгунского договора возведён в графское достоинство с прибавлением к фамилии Амурский.

Океан берега ласкал, оказались они причалом.

Бросив якорь у синих скал, город строил свое начало.

Обняв бухту со всех сторон, изогнулся вокруг подковой.

Значит, будет прекрасным он, если счастье его основа.

Только чёрных бараков цвет нам напомнит былые годы.

Вот уже наступил рассвет, загудели, трудясь заводы.

И ушли рыбаки в моря, помахав на прощанье сопкам.

На востоке встает заря – юный город – Моя Находка.

Георгий Безгласный. 1983г.

Находка получила статус города – **18 мая 1950** года.

Находка – один из крупнейших городов-портов Дальнего Востока России. Находку часто называют воротами России в Тихий океан. Транспортный узел Находки – это основа экономического потенциала. Находка – единственный в России город пяти портов: Торгового, Восточного, Рыбного, Нефтеналивного и Спецморнефтепорта. Стратегическое преимущество Находки – естественные незамерзающие глубоководные порты. За **бухтой Попова** через вытянутый мыс расположена **бухта Мусатова**, вдающаяся в юго-западный берег залива Находка.



Залив Находка. В. Серебрянский

До 1972 г. – Читувай – «выдающийся в море мыс». **Мусатов Александр Александрович** выполнял гидрографические работы после открытия бухты Находка. Погиб 15 мая 1905 г. в Цусимском сражении. Бухта Мусатова как бы разделяется на три живописных бухточки. Самые необычные и совершенные из обитателей бухты – это осьминоги, и особо охраняемое иглокожее животное – дальневосточный трепанг. Трепанг знаменит своими фармакологическими свойствами. Популярен в странах Юго-Восточной Азии как деликатесный и лечебный продукт.

С бухты Попова и с вершины бухты Мусатова виден остров Лисий.



Остров Лисий. В. Маратканов

Остров Лисий. Первое название – остров Облызина. Остров Лисий – останец древнего затопленного горного хребта, который отделился от материка в результате общего погружения суши и наступления моря в период образования шельфа залива Петра Великого. По геологическим данным образовался 10-12 тысяч лет назад путём отделения от полуострова Трудный. Местоположение острова определяется заливом Америка (юго-западной части залива Находка), бухтой Новицкого, напротив мыса Павловского. Остров находится правее мыса Мусатова, отделён от западного берега залива Находка проливом с глубинами пролива от 8 до 20 метров. Остров ориентирован с северо-востока на юго-запад, имеет вытянутую форму. Протяжённость его **2 километра** (по карте).



Остров Лисий. В.Серебрянский

Высота острова Лисий **123,9** метра. Его северо-восточная часть образована древними гранитами, юго-западная

оконечность – смятыми в склад-

ки и раздробленными породами позднепермского времени. Последние отделены от гранитов разломной зоной, которая хорошо просматривается с берега бухты б по щелистым скалам прибрежных уступов.

Южная его оконечность – узкий **мыс Ержиковича**, представлен древними останцами, на которых разместился птичий базар. **В.К. Ержикович** на клипере «Бобр» выполнял гидрографические работы в заливе «Америка». Высота над уровнем моря 76,6 м, северо-восточная оконечность 56,1 м.

Вдоль средней его части проходит горный хребет. Склоны его, поросшие лесом и кустарником, круто спускаются к заливу. Берега острова, за исключением северо-западной части, обрывисты. Вдоль северо-западного берега тянется небольшая намывная полоса из гальки и песка.

Почва острова под лесами характеризуется хорошим гумусом, местами глубиной до 0,8 метров, плодородные склоны поросли кустарником смешанного состава: ильм, шиповник даурский, шиповник Максимовича, актинидия аргута, мелкоплодник и другие.

Остров исследовали геологи, биологи, археологи и историки. Они предложили придать острову статус исторического и природного памятника. Постановлением главы администрации Находки в 1994 году острову Лисьему был присвоен статус памятника природы. Сделано это с целью сохранения уникальной флоры и фауны острова Лисьего, имеющего до сих пор эталонные участки нетронутой природы с самым многочисленным птичьим базаром.

Доктор биологических наук и директор ботанического сада во Владивостоке при ДВО РАН **Валерий Недолужко** собрал гербарий, насчитывающий более 400 видов растений, в том числе и редких реликтовых. По результатам научной экспедиции 2002 года, на острове Лисьем описано более 220 видов растений, в том числе 22 вида древесных: виноград, лиановые, клёны, граб, ильм, калина, дуб, липа. Среди них встречаются и краснокнижные. Грабовая роща расположена на западном склоне. Интересно обилие папоротников, представленных 6 видами.

В изобилии произрастают: микробиота перекрестнопарная, можжевельник твёрдый, можжевельник даурский, бархат амурский, ильм, элеутеорококк колючий, аралия высокая («чёртово дерево»), калопанакс семилопастный, диморфант, орех маньчжурский, ясень, сирень амурская, дуб монгольский, тополь, осина, рододендрон, чубушник тонколистный, бересклет священный, свидина белая, маакия амурская и прочие редкие растения. На террасах острова, которые подмываются подземными водами, растут ирисы и колокольчики.



Мыс Ержиковича. остров Лисий. Фото с сайта «Библиотеки Находки»

На Лисьем обитает множество птиц – орлан-белохвостый и тихоокеанский орлан, голубые сороки, сокол-сапсан, чернохвостые и тихоокеанские чайки, гагары, чи-

стик, тонкоклювые кайры. Обитает колония бакланов, насчитывающая более 1000 особей. В мае-июне на скалистом и обрывистом **мысе Ержиковича** можно увидеть множество гнёзд бакланов. Здесь они гнездятся, выводят птенцов. На острове обитает и залетает на зимовку около 20-ти видов редких птиц, в частности голубые чайки, которые живут

ещё только в Испании. Животный мир острова многообразен: из морских животных есть нерпы и тюлени; из наземных – бурундуки, мыши, ящерицы и лягушки нескольких видов. На острове обитает 300 видов насекомых и 10 видов пауков. Фауна мелководья острова характеризуется наличием ракообразных, двухстворчатых моллюсков, иглокожих.

В 2000-ом году в честь тысячелетия христианства на Руси Находкинским нефтепортом установлен православный крест высотой **14** метров.

Слева открывается вид на выдающийся в море **мыс Поворотный**.

Бухта Новицкого, остров, танкер «Новицкий» названы в честь **Василия Васильевича Новицкого**, офицера пароходо-корвета «Америка».

Мыс Павловского – юго-западный входной мыс бухты Новицкого (до 1972 года – бухта Чадауджа).

В шестидесятые годы прошлого века Правительство СССР приняло решение о строительстве на берегу Тихого океана в г. Находке крупнейшей на Дальнем Востоке нефтебазы для обеспечения нефтепродуктами активно развивающихся районов Крайнего Севера, Чукотки, Камчатки, Колымы и Сахалина, а также экспорта нефтепродуктов в страны Юго-Восточной Азии.

В 1962 году на берегах бухты Новицкого (Чадауджа) начато строительство крупной нефтеперевалочной базы. Свой первый танкер специалисты

предприятия приняли 5 сентября 1967 года. С этого дня ведётся отсчет начала работы крупнейшей на Дальнем Востоке России нефтебазы.

Находкинский Нефтеналивной Морской Торговый Порт расположен в бухте Новицкого, на западном берегу залива Находка, построен в 1971 г. Специализируется на переработке нефтепродуктов, проводке судов лоцманами.

Эти два предприятия объединились, и называются **Открытое Акционерное Общество «НК» «Роснефть-Находка-нефтепродукт»**.

Скала Бахирева находится левее **острова Лисий**. Скала носит имя моряка-героя, **вице-адмирала Михаила Коронатовича Бахи-**



Скала Бахирева.

Фото с сайта «Библиотеки Находки»

рева. Родившись в семье донского казака, Бахирев всю свою жизнь отдал морской службе. Он служил вахтенным начальником канонерских лодок «Бобр» и «Манджур», занимавшихся описанием бухты Находка, участвовал в русско-японской войне 1904-1905 гг., награждён золотым георгиевским оружием – саблей с надписью на рукоятке «За храбрость».

Успешно командовал кораблями в боях с Германией в 1915 году. Герой русско-китайской, русско-японской войн, награждённый боевыми орденами, М.К. Бахирев был расстрелян в 1919 году по приговору Петроградской чрезвычайной комиссии по подозрению принадлежности к контрреволюционному «Национальному центру».

Скала Бахирева – это небольшой скалистый мыс, выдающийся в море от основного массива мыса Астафьева. С материком скала Бахирева соединена узким перешейком галечниковой насыпи. Поверхность скалы наклонена к югу. За скалой находится продолжающийся выступ, похожий на гнома.

Поселение на скале Бахирева было открыто в 2003 году Василием Анохиным. На правом склоне насчитано 25 площадок жилищ. Было обнаружено несколько отщепов, фрагментов керамики, каменные орудия. Керамика представлена сосудами баночной формы. Находки датируются эпохой раннего железа.

На небольшой скале представлено большое разнообразие деревьев: даурская береза, липа амурская, ясень амурский, клен мелколистный, вишня, ильм долинный, дуб монгольский, диморфант, рододендрон, шиповник морщинистый, леспедица. Здесь обитает много змей (щитомордник, уж). Поэтому прилегающий пляж называют «Змеинкой». Клуб «Соседи» каждую весну с 2008 года проводит здесь акцию «Чистый мыс».

*А мыс Астафьева, как полу-всплывший кит,
Среди залива мирно развалился,
То ли под солнцем безмятежно спит,
Толь в мысли о вселенной погрузился.*

Анатолий Ковтун

Мыс Лидерса и **мыс Шведова** застроены пятиэтажными домами, под общим названием Мыс Астафьева, начинающийся с остановки Лесная. **Мыс Лидерса** назван в честь **Э.А. Лидерса**, инженера-механика Владивостокского порта, выполнявшего гидрографические работы в заливе Америка. **И.С. Шведов** выполнял гидрографические работы в заливе Петра Великого.

Мыс Астафьева – входной восточный, скалистый и обрывистый мыс в бухту Находка, залива Находка, залива Петра Великого, является **оконечностью полуострова Трудный**. Мыс открыт и впервые нанесён на карту в 1859г. экипажем пароходо-корвета «Америка», назван в 1860 г. в честь штурмана пароходо-корвета «Америка» **Якова Тимофеевича Астафьева**.

Первый маяк в бухте Находка установлен на оконечности мыса Астафьева в 1906 году. Маяк располагался на месте настоящего маяка на мысе Астафьева. Современный маяк вступил в действие в 1970 году и представляет собой восьмигранную бетонную башню высотой 19 метров с дальностью видимости огня 8 миль.

Мыс Астафьева завершает окончечность **полуострова Трудный**, да и самого города.

Недалеко от **мыса Астафьева** есть **мыс Линдгольма**, нанесённый на карту экспедицией В. Бабкина в 1860 году, назван именем капитана китобойного брига **Отто Васильевича Линдгольма**. Отто Линдгольм – финский переселенец, пионер китобойного промысла, ставшим крупным купцом и судовладельцем во Владивостоке. В 1895 году он облюбовал живописный уголок залива Америка на мысе Астафьева, построил небольшой хутор, что-то вроде дачи. На карте 1895 г. этот участок назван «Дача Находка». На его даче отдыхали известные жители Владивостока. **Элеонора Прей** в книге воспоминаний прилагает несколько фотографий, в том числе фотографию, где в 1901 году она запечатлена с книгой в руках на веранде дачи вместе с Отто Линдгольмом.

Бухта Находка глубоко вдаётся в сушу **полуострова Трудный**.

Слева возвышается белое одноэтажное, каменное здание с четырёхгранной башней и фонарным сооружением. Это **маяк залива Находка (передний), № 467**. Здание высотой 13 метров, построено в 1954 году, на здании и башне прочерчена чёрная вертикальная полоса. Этот маяк изображён на картине «Маяк залива Находка» художника-мариниста Валерия Шиляева.

Маяк залива Находка (задний) № 468, высотой 16 метров – здание в виде белой четырёхгранной каменной башни в виде усечённой пирамиды с чёрной вертикальной полосой, построено в 1954 году.

Мыс Шефнера, на котором находится административный центр Находки, нанесён на карту экипажем парохода-корвета «Америка» в 1859 году, в следующем году экспедицией В.А. Бабкина назван в честь **командира транспорта «Маньчжур» капитан-лейтенанта А.К. Шефнера**.

Залив Находка омывает полуостров Трудный и противоположные берега бухт **Лашкевича**, **Врангеля**, **Козьмина** до **мыса Поворотного**.

Мыс Сестринский является северным входным мысом **бухты Лашкевича**. Мыс образован скалистыми и обрывистыми юго-западными склонами **горы Сестра** и окаймлен рифами.

Бухта Лашкевича вдаётся в восточный берег залива Находка между **мысом Сестринский** и **мысом Клыкова**. Берега бухты, за исключением восточного, высокие, образованы пологими склонами. Восточный берег низкий, песчаный. От середины этого берега выступает скалистый мыс, разделяющий бухту Лашкевича на две части: Северную и Южную. Северная часть бухты загромождена надводными, осыпающимися и подводными камнями, простирающимися более чем на триста метров от берега. Южная часть бухты отмелая, дно вдоль

берега покрыто водорослями. К югу от мыса Сестринский недалеко от берега, в море стоит шести-метровой высоты кекур (скала). В народе его называют «**Парусник**».



Гора Сестра. Находка.
Фото А. Мокренюк

Мыс Клыкова – южный входной мыс бухты Лашкевича. Обследован в 1880 году экипажем шхуны «Восток». На географических картах с конца 80-х годов 19-го века эти две горы названы «**Северный и Южный пики Клыкова**». Михаил Авакумович **Клыков** (1834-1911) вы-

полнял гидрографические работы на транспорте «Манджур», шхуне «Восток», пароходо-корвете «Америка», выполнял работы по заливу Петра Великого. М.А. Клыковым составлена **первая лоция залива Петра Великого**.

Горы Брат и Сестра соперничают называться «визитной карточкой» Находки и Партизанского района, так как находятся на территории Партизанского района, но отчётливо возвышаются над Находкой. В любое время гора Сестра притягивает взоры горожан и гостей города удивительной красо-

той, нежным убранством сотканных из морских туманов.

Названия «Брат» и «Сестра» даны переселенцами из-за внешней схожести. Все путешественники и мореходы, которым судьбой было уготовано встретиться с бухтой Находка и с Сучанской долиной, не могли не заметить два утёса, стоящих у устья реки.

«В том месте, где Сучан впадает в море, около самого устья реки есть две одинаковых скалы, стоящих рядом. Та, что ближе к морю, называлась тогда Дай-най-шань /Большая гора наподобие женских грудей/, а та, что стоит на берегу реки,



- Эр-най-шань /Вторая грудь-гора/. У подножия Эр-най-шань была большая каменная кумирня в честь бога небесных стихий - Лун-ван-е. Боги этой кумирни были известны тем, что никогда не отказывали просящему их человеку и обладали чудодейственной силой исцелять все недуги. Многие приезжали сюда даже из Китая,

Вид на Брата с Племянника. Фото с сайта «Библиотеки Находки»

чтобы совершить поклонение богам, и всегда получали исполнение всех желаний». Это строки из

легенды, которую записал В.К. Арсеньев, услышав её от старого таза.

Гора

Сестра расположена в устье реки **Партизанской** (Сучан) на берегу залива Находка, в бухте **Лашкевича**



Гора Сестра. А. Жоголев

(Ченьювай) и представляет

скальный комплекс высотой 318 метров, связанный хребтом с горой **Племянник** (150 м). Гора находится на мысе Сестринский, напротив мыс Клыкова – южного входного мыса бухты Лашкевича.

У подножия Сестры, на пологом склоне, а также в центральной части бухты Лашкевича были найдены остатки поселений. Они отнесены к эпохе неолита. Сохранился участок культурного слоя толщиной около 20 метров, он был обнаружен в 1978 году археологом Э.В. Шавкуновым. В годы войны с Японией (1904-1905 гг.) побережье более удобных гаваней охраняли военные посты. Сучанское побережье охранялось постом, размещённым на сопке Сестра: *«В Сучанском стане на горе «Сестра» находится одноэтажный деревянный*

дом размером 6 и $\frac{3}{4}$ на 8 и $\frac{3}{4}$ аршин. Дом находится в распоряжении начальника охраны Сучанского побережья штабс-капитана 5-го Восточно-Сибирского строительного полка Чулкова, выехавшего осенью 1909 г. в Никольск-Уссурийск». (ПГКА, Ф. 105, Д1748, Л5). В 40-е годы у подножия сопки находилась зона малосрочников (до 3-х лет) мужчин («Меморандум» Паутова, Р. Н., с. 75).

Вот какое описание оставил **Н.М. Пржевальский**: «Из всех прибрежных долин Зауссурийского края самая замечательная по своему плодородию и красоте есть, бесспорно, долина реки Сучан, которая вытекает из главного хребта Сихотэ-Алинь и впадает в залив Америка. Гигантский, отвесный, как стена утёс, сажён в семьдесят вышины, обозначает в заливе Америка то место, где находится устье Сучана и оттуда начинается его долина, с трёх сторон обставленная горами и открытая только югу». Десять дней прожил Н.М. Пржевальский в селе Александровском, изучая Сучанскую долину и охотясь на фазанов.

Писатель **Д.И. Шрейдер**, въезжая в долину реки Сучан, увидел следующее: «Необычное зрелище открывается путнику, когда он подъезжает к этой долине. Обыкновенно в крае приходится странствовать десятки, а иногда и сотни вёрст, пока на пути встретится одинокая деревушка или чаща всего – хуторок и заимка. Между тем, здесь, когда тарантас въехал на возвышение, взо-


ру моему открылся ряд деревень (около пяти), расположенных в обширной зелёной долине, недалеко одна от другой, на берегу извивавшейся серебристой лентой реки, от которой долина получила название. Вид на живописную Сучанскую долину особенно красив с устья реки, с того именно места, где находятся два грандиозных конусообразных купола гор. Вид отсюда, с вершины скалистого купола, необыкновенно хорош. Я взбирался на третий день по приезду на одну из этих вершин и впечатление, произведённое на меня той панорамой, которая мне открылась оттуда, до сих пор ещё сохраняется в моей памяти во всех своих мельчайших деталях».

Первый поэт Владивостока **Павел Иванович Гомзяков**, в 1878 году, посетив Находку пишет:

*На холм, увенчанный дубками
И весь укутанный плющом,
Взобрался я. В немом восторге
Гляжу я с жадностью кругом.
Передо мной равниной синей,
Покрытой рябью золотой,
Встает залив между горами
Под фиолетовой фатой.
Уж вечерело. Гущи тени
Ложились в щели дальних скал.
Какой-то вдумчивой красою
Залив, казалось дышал.*

*Над «Лисьим островом», белея,
Сбирались чайки на ночлег,
Готовя к утру свой обычный
На рыб разбойничий набег.
Вдали задумчиво и важно
Два пика острые стоят, -
То «Брат с Сестрою» неразлучно
Сучана устье сторожат.*

Василий Мокренко, житель села Владимиро-Александровского, посвятил ей поэму под названием «Сестра». Так горячо, вдохновенно, так изобразительно, так прекрасно мог написать только человек, любящий природу, как свою родную мать. *«Зимой, убелённая снежной сединой, летом вся в бархатной зелени, перед непогодой покрывает го-*



Гора Сестра. Алексей Мокренко

*лову косыночкой
облаков, весной
туманы, как фата
невесты, спадают
по её плечам, гора
то озарена пурпуром
заката, то холодит
своим мрачным
ущельем северного
склона,*

каждый день непредсказуемая, всегда загадочная, всегда несокрушимая».

Интересна гора своей растительностью. Представители растений – кальцефилы, обитатели известняка. На Сестре представлены растения супралиторальной полосы, сухих скал, суходольных лугов, формации дубровного ряда, в том числе, кедровой. Вокруг Сестры, от подножья горы растёт широколиственный лес из дуба монгольского, даурской берёзы (её называют чёрной) и липы амурской. По опушкам растут заросли шиповника даурского и лещины разнолистной. При подъёме на гору, выше границы леса, появляются участки низкорослой амурской липы, а склон представляет собой сухой кустарниковый луг, заросший леспеdiceй, малиной боярышничколистной. На скальных уступах появляются отдельные деревца можжевельника твёрдого. Это небольшое деревце с острыми хвоинками на грациозных ветвях. Оно произрастает здесь с раннего плейстоцена, вот уже более полумиллиона лет. На склоне можно увидеть отдельно растущие невысокие кедры, они имеют угнетённую форму – низкорослые, корявые. В середине лета цветут тимьян (чебрец) и лилии. От подножья до подъёма встречаются три вида, обитающих в приморском крае башмачков, причём, у двух из них крупноцветкового и венериного башмачка, имеется несколько цветочных вариаций. А выше границы леса растёт башмачок пятнистый. Экологическая проблема – сокращение числа пятнистого башмачка из-за частого выгорания леса. На выходах скал можно встретить

эндемичное бобовое растение монетница и копеечник уссурийский. Рядом с ними попадается растение незабудочник. У самой вершины, на скалах, обращенных к реке, есть заросли рододендрона остроконечного, мелкоплодника ольховолистого, имеющего кустарниковую форму. Представлены некоторые виды молочая, произрастают анемона, овсяница, аризема японская, тимьян находкинский, курильский чай. Весной много ландыша. Произрастает микробиота перекрёстная, кедровый стланик, сирень Вольфа, заманиха, элеутерококк. Раньше гора Сестра была увита лианами лимонника, актинидиями, диким виноградом. Во второй половине лета участок леса подножья горы Сестры представляет большой интерес для любителей грибов: липовка фиолетовая, опёнок летний и осенний, дубовики двух видов, боровик и обабок королевский.

У подножья горы Сестра можно встретить множество представителей различных фаун. Из орнитофауны – 3 вида синиц (синичка восточная, черноголовая гаечка, длиннохвостая синица), поползень, 3 вида дятла (белоспинный, малый пёстрый и карликовый). Можно встретить 5 представителей вороновых (ворона чёрная, большеклювая, сорока обыкновенная, сорока голубая сойка, фазан уссурийский). У подножья на скалистых местностях можно встретить сине-каменного дрозда и скалистого голубя.

В предгорьях и на горе Сестра встречаются альпийские завирушки (этот вид в основном зерноядный и перемещаются в стаях), а так же седого дятла. Белохвостый орлан обитает почти во всех районах Сестры.

Летом со стороны моря в гротах поселяются колонии летучих мышей. Из зверей встречается заяц маньчжурский (этот вид встречается и в предгорьях Сестры), можно встретить лису и амурского кота (в местах выхода скал), косулю и колонию барсуков. Белок-летяг можно встретить в осинниках и ольховниках, бурундуки распространены по всему подножью. Во время плодоношения кедра можно встретить белку маньчжурскую. Из пресмыкающихся встречается полоз амурский, из земноводных, в ручейках –лягушка восточная и жерлянка.

Что видно с горы Сестра?


С севера город прикрыт отрогами Сихотэ-Алиня, хребтом Ливадийским с вершиной Литовка (Хуалаза, Фалаза – 1279 м.) и горой Ливадийской (Пидан – 1333 м.). И чуть восточнее – хребтом Лозовым (Чандалаз) с вершиной Чёртов Утёс в 760 метров. Бухта витязь

Партизанская (Сучанская) долина. По одним сведениям – «Су-чен» – территория, засеваемая соей, по другим – «цветущая долина». Её называют «Золотой», «Солнечной» долиной. Заселение долины началось с 1864 года.

Гора Племянник – высотой 144,3 метра, связана хребтом с горой Сестра. Большую часть Племянника снесли, когда строили железную дорогу к будущему порту «Восточный».

Гора Брат – высотой 234,5 метров (было 321). **Сопки Брат и Сестра** носили название **Пик Клыкова** по имени гидрографа **М.А. Клыкова**.

Рядом с сопкой Брат, к юго-западу от него расположено **озеро Братское**.



Бухта Находка, гора Брат до разрушения, 60-е гг.

Гора Брат находится в 10 км от города Находки. Место произрастания редких видов растений, занесённых в «Красную книгу». Отделена от сопки Сестра и Племянник озером Лебяжьим, соединённым протокой с рекой Партизанской. По данным Музейно-выставочного центра «Находка» высота Брата – 242 м., до разработок высота составляла 321

м. В 1962 году было принято кощунственное решение: вывозить щебень с вершины горы Брат.

Там, где Сучан впадает в море,

И набегают волн громада.

Навек окаменев от горя

Стоит «Сестра» у обезглавленного «Брата

Г. Богданкевич

Согласно Протоколу заседания ТКЗ при Приморском геологическом управлении «По утверждению запасов известняков горы Брат» от 5 ноября 1962 г. указано: *«Месторождение известняков горы Брат расположено на левом берегу реки Сучан, в 3,5–4,0 км от устья. В 1,5–2,0 км к западу от месторождения у правого склона долины реки Сучан проходит железная дорога. Месторождение приурочено к отдельной обособленной возвышенности горы Брат, вытянутой в северо-восточном направлении. Протяжённость около 1000 м., ширина 400-600 м».*

Высота горы Брат 220-250 метров. По геологическим характеристикам левый и правый борта долины реки Сучан и ложе в районе сопки Брат, сложены позднепроторозойскими гранитоидами – древнейшими и крепчайшими породами. Высоким обрывом падает в реку её скалистый склон, испещрённый складчатыми морщинами и эрозионными бороздами. Гора представляет собой тектонический клин, выжатый на поверхность подземными сила-

ми. Её слагают белые мраморизованные известняки с большим количеством остатков ископаемых морских животных: аммонитов и червеобразных. Они обитали в тёплом мелководном море около 250 млн. лет назад.

Исследователь Ф.Ф. Буссе и археолог Соколов в конце 19-го века на горе Брат обнаружили каменные ящики и каменную черепаху. На сегодняшний день местонахождение этих ящичков неизвестно. В 1956 году на горе Брат, где стояла каменная черепаха, японцы вскрыли захоронение, и выкопали воина в дорогих доспехах, алебастрового коня и много дорогих вещей, которые увезли в Японию.

В 1959 году археологом Э.В. Шавкуновым было обнаружено поселение на берегу Сучана напротив горы Брат. Существует легенда, что на Брате имелся целебный источник, что вполне вероятно. Ведь известняк впитывает атмосферную влагу, как губка, накапливая воду в пустотах и насыщает её карбонатами кальция.

По сведениям старожилов, гору Брат начали разрабатывать для строительства города ещё до войны. В 50-е годы в протоколе об исследовании горы написано: «Утвердить запасы камня как сырья, пригодного для бутового камня, а также в качестве щебня для гидротехнических бетонов марки «200-250». Чистота химического состава известняков месторождения горы Брат может представлять интерес для химической промышленности». Карьер

действовал несколько лет. Вывозка щебня нарушила наполовину вершину Брата, лишила своеобразного колорита прилегающую местность, изменился сложившийся здесь тысячелетиями микроклимат. В процессе разработки карьера специалисты Приморской строительной лаборатории признали, что камень, добываемый здесь, не годится для железобетонных изделий. Тогда строители треста Дальморгидрострой повезли образцы в столичный институт и там дали положительный результат. И тогда ДМГС развернул полномасштабное наступление на гору. Но однажды на одном из строящихся домов лопнула плита перекрытия и компоненты были отправлены в Приморскую стройлабораторию, которая подтвердила, что «щебень из карьера «Брат» не годится для строительных работ». В его состав входило слишком много известняка. Карьер закрыли.

Гора Булочка – это скалистый холм на северо-восточном берегу озера Лебяжьего, вблизи дельты реки Партизанской, рядом с заливом Находка. Гора Булочка образована в виде вы-



Горы Сестра и Булочка. Фото с сайта «Библиотеки Находки»

двинутого в доли-

двинутого в доли-

ну реки мыса-останца с преимущественно обрывистыми скалистыми склонами. Возвышенная часть сопки вытянута с северо-запада на юго-восток на 160 метров, наибольшая её ширина 80-85 м, высота над равниной до 25 метров. На юго-восточном пологом склоне располагается ряд концентрических террас, созданных древними людьми при строительстве жилищ.

Северная часть **бухты Лашкевича** украшена удивительным природным сооружением. На всём побережье Находки – это единственная арка, представляющая отдельно стоящую скалу или останец, с округлым отверстием в самом центре. В некоторые зимы лёд под аркой замерзает, можно вокруг прогуляться. Каменная арка в солнечные дни сверкает золотисто-коричневыми бликами. Справа открывается живописный вид на бухту Находка, остров Лисий, слева на мыс Поворотный.

Влево идут **мыс Непрístupный** и **мыс Серый**, далее виден **мыс Красный**, названный так из-за цвета скал. Мыс Красный окаймлён камнями и рифами оригинальных форм. Недалеко от мыса Красный установлен **святы́й знак Береговой** и **светящий буй № 2 осевой**.

Сейчас мы проходим мимо **мыса и острова Непрístupный**. Мыс Непрístupный обрывист, коричневого цвета, вершина его покрыта травой.

Маяк Непрístupный на **мысе Непрístupный** высотой 14 метров установлен в 1973 году.

На противоположном берегу расположился город Находка. Маяк представляет сооружение в виде одноэтажного здания белого цвета, на крыше установлена восьмигранная башня с белым фонарным сооружением и красным куполом. Верхняя часть башни – красная, нижняя – белая. На маяке имеется радиомаяк. Маяк очень значим для безопасности мореплавания в заливе Находка. Рядом находятся риф и банка глубиной 3 метра. В этом месте часто образуются буруны. Изображение этого маяка также изображено на картине «**Мыс Неприступный**» художника-мариниста **Валерия Шиляева**.

Небольшого размера скалистый **остров Неприступный** – место отдыха чаек и бакланов, славится изобилием морских ежей.

Бухта Врангеля вдаётся в восточный берег залива Находка между **мысами Каменского и Петровского**. В мае 1860 года был издан приказ командира Сибирской флотилии, назначивший в непосредственное распоряжение **Василия Матвеевича Бабкина** шхуну «Восток», и поручивший *«...сделать подробную морскую опись всего побережья от гаваней Ольги и Владимира до корейской границы»*.

Работа экспедиции под руководством В.М. Бабкина началась с открытий. На карту легли залив Святой Ольги, бухты Валентин, Преображения, Успения. Свои исследования экспедиция закончила в заливе Америка. Здесь гидрографов ждал прият-

ный сюрприз: **22 августа 1860 года они открыли бухту Врангеля.** В своем рапорте подполковник корпуса флотских штурманов В.М. Бабкин пишет: *«За мысом Поворотный берег вдруг заворачивается к северу и образует залив Америка, в котором найден превосходный рейд Врангеля, названный мною в честь Бернгарда Васильевича Врангеля, бывшего моего многоуважаемого начальника».*


На берегу вершины бухты Врангеля установлен **створ светящихся знаков бухты Врангеля.**

Сейчас бы проплываем мимо **мыса Каменского**, расположенного напротив **мыса Петровского.** **А.П. Каменский** был командиром клипера «Разбойник». **П.А. Петровский** в 1857-1862 гг. состоял в должности капитана над портами Восточного океана. Мыс Каменского – северный входной мыс бухты Врангеля, образован обрывистыми склонами холма высотой 89,1 метров. От мыса Каменского отходит осыхающий риф, около которого разбросаны подводные камни. **Светящийся знак Каменского** установлен на оконечности отсыхающего рифа, отходящего от мыса Каменского. **Светящие буи бухты Врангеля** установлены с правой и левой сторон. **Светящийся знак Хмыловка** установлен в 1,5 мили от мыса Каменского. За бухтой Врангеля у мыса Петровского есть удивительная скала-кекур, похожая на женскую фигуру.

В бухте Врангеля находится самый крупный на Дальнем Востоке России **Восточный порт**. В состав порта входят нефтеналивной, угольный, контейнерный и лесной терминалы.

Мыс Козьмина. Первоначально назывался **мыс Рюрик**. Назван в память броненосного крейсера «Рюрик», затопленного во время русско-японской войны в целях предотвращения пленения. **П.Т. Козьмин** – исследователь Северного Ледовитого океана, Охотского и Балтийского морей, совершил два кругосветных путешествия, произвёл опись Восточно-Сибирского моря от реки Колыма до реки Индигирка, Шантарских островов.

Бухта Козьмина расположена между **мысами Козьмина и Крылова**. **Священный буй мыса Козьмина западный** выставлен у камня с глубиной 2 метра. В бухте действует нефтепорт и терминал «Козьино». Бухта славится вулканическими кекурами и крупными базальтовыми глыбами самых причудливых форм и цветов. В бухте Козьмина открывается живописный вид на **озеро Второе** с протокой к морю. Вода в озере горько-солёная. В прибрежной **пади Кабаньей** у береговой кромки стоит огромный валун, напоминающий черепаху. Рядом находится высокий мыс золотистого оттенка, который называют мысом Маккены. Вершину мыса украшают выступы в виде башен.



Вулканический мыс Крылова. В.Давыдов

Сейчас мы огибаем **мыс Крылова**. **Н.П. Крылов** – консерватор музея ОИАК (1911-1917), помощник геологической экспедиции на полуострове Муравьева-Амурского и острове Русском изучал склоны Сихотэ-Алиня, бухту Терней, мыс Олимпиады. В экспедициях собрал коллекции растений, млекопитающих, птиц, пресмыкающихся, насекомых, коллекцию камней и минералов Южно-Уссурийского края.

Вот открылся замечательный вид на **озеро Первое** с солёной водой.

Мыс Поворотный, названный по своему географическому положению, является **восточной границей залива Петра Великого, самой крайней точкой юго-востока Приморья, поворота Азиатского материка**, нанесённой на все карты мира.

Мыс Поворотный разделяет восточное побережье Приморья и Южное Приморье. Вдоль восточного побережья Приморского края несёт воды холодное Приморское течение. Мыс Поворотный высокий, обрывистый и лишён растительности. На мысе возвышается скала, верхняя часть которой отделена от берега узкой неглубокой расщелиной. Скала эта приметна с запада и востока. С близкого расстояния с запада вершина скалы имеет вид рога, загнутого в сторону моря. Днём и в ясную погоду мыс Поворотный легко узнаётся с востока. Мыс окаймлён камнями, поэтому подходить к нему близко не стоит. В 7 милях к югу лежит затонувшее судно.

Мыс Поворотный впервые упоминается в судовом журнале Франсуа Де Лаперуза, в 1778 году плававшего вдоль этих берегов. В 1852-1854 годах траверз мыса проходил русский корвет «Паллада». В свой знаменитый рейс 1859 года экспедиция, открывшая бухту Находка на пароходо-корвете «Америка», также корректировала, ориентируясь по мысу Поворотному.

Мыс Поворотный является комплексным памятником природы, представляя морские биоценозы богатого видового состава. Влево от мыса находится вулканическая кальдера в виде обрывистой скалы, **Чёртов утёс**, высотой 230 метров. Кальдера сложена из разноцветных базальтов, гра-

нита и гранодиорита. Справа находится небольшая **арка штурмана Бабкина**.

Маяк Поворотный находится на восточной границе залива Петра Великого и является главным навигационным ориентиром для судов, следующих в залив Петра Великого, к порту Владивосток.



Маяк Поворотный. В. Давыдов

Название и мыс, и маяк получили по своему географическому положению – это место является развилкой морских дорог. От маяка Поворотного морские суда следуют либо на восток к Сангарскому проливу, либо идут на северо-запад к проливу Лаперуза.

Здание маяка, высотой 12 метров, в виде белой восьмигранной каменной башни с фонарным сооружением, построено в 1896 году. Вблизи маяка находятся жилые постройки, окрашенные в белый

цвет. При маяке имеется радиомаяк. **Знаки створов маяка Поворотный** установлены на берегу вблизи мысов Поворотный и Гранитный.

Огибаем мыс Поворотный, далее следует обрывистый **мыс Гранитный**. На мысе цветут горноколосник, леспедеция, мелкоплодник, рододендрон, белые маки и шиповник. На скалах гнездятся белопоясничные стрижи и каменный синий дрозд, заволаживающий своими трелями.



Мыс Лисученко. В Маратканов

Мыс Лисученко. В сентябре 1860 года под руководством Бабкина военными гидрографами **Силиным** и **Лисученко**, были проведены съёмка и промер

бухты Врангель.

Морские обрывистые террасы или пологие склоны мыса Лисученко, покрыты зарослями шиповника, рододендрона, можжевельника твёрдого, невысокими зарослями дуба. Редко где в крае можно увидеть такое причудливое нагромождение скал у моря. Начинается мыс с большого пляжа, заваленного почти идеально круглыми огромными валунами серого цвета. В валунах много кварца, в

солнечные дни валуны переливаются всеми цветами. В середине пляжа выступает необычная скала. Если смотреть на эту скалу с северной стороны, то увидим в профиль сходство с головой А.С. Пушкина, а с другой стороны скалы – с головой женщины. С вершины мыса открывается грандиозная панорама скальных хребтов, отходящих к морю. Ребра хребтов уходят от главной вершины мыса веером, образуя огромный амфитеатр. За этим амфитеатром идут другие не менее грандиозные скальные комплексы. Особенно привлекает скала, называемая **Китайнкой**.

Бухта Спокойная – предлагаемый к утверждению ботанический памятник природы, является комплексом растительных сообществ, характерных для береговой зоны Японского моря.

В этой бухте в 30-ые годы был рыболовецкий колхоз им. Микояна и рыбобазы.

Здесь в основном проживали и работали



Вид на бухту Спокойную с балкона Замка.

В. Давыдов

переселенцы. По воспоминаниям старожил, в

бухте было два засольных лабаза, в которых насчитывалось до 100 чанов в каждом. Чаны были цементные. Ставными неводами и сетями ловили краба, мойву, терпуга, красную рыбу, сельдь-иваси. Рыболовецкий флот состоял из парусных шаланд, кавасаки, маленького катера.


На правом берегу бухты установлен обелиск в память погибшим лётчикам. Советский Союз объявил о состоянии войны с Японией 9 августа 1945 года. Ночью морская авиация и торпедные катера нанесли удар по японским кораблям и береговым укреплениям в северокорейских портах. 10 августа 1945 года советский гидросамолет ПИБ-1 № 25, так называемая «летающая лодка» «Каталина», возвращался с задания в Золотую долину со стороны Японского моря, и был подбит с японского военного корабля. Самолёт получил серьезные повреждения, экипаж пытался дотянуть до базы Тихоокеанского флота в районе Суходола. Но дотянуть лётчики так и не смогли. Ночью в районе бухты Спокойной самолёт врезался в береговые скалы и упал в море. Местные жители узнали о крушении на следующий день, когда нашли прибывших волной к берегу три трупа лётчиков, а также мелкие обломки, вещи, буи. Но сам корпус так никто и не увидел – он погрузился в воду, а глубины здесь достигают 22 метров. На борту самолёта было 7 человек, тела четверых лётчиков так и не нашли.

Прасковья Григорьевна Лысикова (Жукова) вспоминает: *«Работа была тяжёлая и на неводах и на выборке сетей, и на укладке в бочки соленой рыбы. Ей, старшей в семье, пришлось выполнять эту работу в 14 лет. Семья Лысиковых по вербовке приехала в Тазгоу в 1938 году. В августе 1945 года началась война с империалистической Японией. Мы узнали об этом, когда недалеко от Тазгоу упал советский самолёт. Нас не пустили туда, пограничники оцепили место трагедии. Но потом мужчины с посёлка ходили хоронить лётчиков. Мы пришли позже, возложили цветы на могилу. Говорят, что самолёт упал в море, израненный экипаж утонул, немного не добравшись до берега. В дальнейшем на этом месте установят памятник-стелу, где я побывала спустя многие годы».*

В 1977 году этой историей заинтересовался комитет комсомола торгового порта, возглавляемый Владимиром Гришуковым. Подтолкнул к поиску брат одного из погибших лётчиков, который приехал в Находку и просил найти затерянную могилу лётчиков. Её искали месяц – ходили на катерах в бухту, а 5 ноября установили на расчищенном захоронении красный флаг. Потом начали слать запросы в архивы, устанавливая численность экипажа и искать родственников. Выяснилось, что «Каталина» – гидросамолет производства США, выполняющий функции разведчика - бомбардировщика, поступил в СССР по ленд-лизу.

В этом же году Владимир Гришуков отправил письмо в «Комсомольскую правду», в котором просил откликнуться всех, кто знал погибших и этом событии. Окончательно выяснился полный список экипажа «Каталины: командир капитан Иван Васильевич Фролов, лётчик младший лейтенант Виктор Павлович Ведерников, штурман лейтенант Александр Иванович Шестаков, стрелок-радист сержант Иван Михайлович Корсунский, стрелок-моторист сержант Анатолий Владимирович Янчук, стрелок-моторист старший краснофлотец Константин Михайлович Девятков. 25 октября 1982 года на могиле был установлен обелиск. Присутствовали уже несколько родственников погибших.

Гора «Памятник» или **гора Замок, Палец** – это каменная вершина, 248 метров над уровнем моря, находится на водораздельном хребте между бухтой Спокойной (Тазгоу) и рекой Глинкой. **Гора «Памятник»** или **гора Замок, Палец** – живописный останец руинного рельефа. Гора в виде причудливых гранитных развалин образовалась в результате выветривания серых гранитов мелового возраста, внедрившихся в толщи осадочных пород более 60 миллионов лет тому назад. Примечательно крупнокристаллическое строение пород. Особенно красивы вкрапления кристаллов полевых шпатов и ксенолитов – оплавленных кусков материнских пород, захваченных магмой при внедрении в приповерхностные горизонты земной коры.



Замок. В. Маратканов

Гора хорошо видна издалека и похожа на перст земли, поднятый в небо. Отсюда и старое название этого места – Палец. А кто-то называет «Чёртов палец». Вершина

горы скалистая, имеет вид высокой колонны, окруженной другими колоннами такой же формы не меньшей высоты. При входе в бухту Спокойная моряки ориентируются именно по этой своеобразной по форме горе, которая при хорошей погоде начинает вырисовываться с 4-5 миль. Гора венчается почти 35-метровым массивом крутых скал, вознесённых над всем окружающим пространством. Она смотрится со стороны моря как гигантский памятник, воздвигнутый неведомыми силами среди заросших лесом холмов. Недаром на картах обозначается как гора «Памятник». Однако, те, кто поднялся на этот скальный комплекс, дали ему более подходящее название – «Замок». Здесь и гранитные башни, и бастионы, и стены, и столбы, и фигурные камни, похожие на скульптурные творения.

Гора покрыта дубовым криволесьем с леспедицеево-полынными зарослями. На скалах растительный покров разрежен и состоит из засухоустой-

чивых растений – ксерофитов. Многие скальные ксерофиты очень древние. Они произрастали одновременно, или даже еще раньше, с субтропическими тургайскими лесами 60-70 миллионов лет назад. Встречаются здесь и экзотические виды растений. Типичным их представителем является диморфант или калопанакс семилопастный из семейства аралиевых, колючее дерево с разной формой листьев.

После бухты Спокойной следуют **мысы Зеленый и Бугристый**.

Бухты Спокойная, Окунёвая и Триозёрье являются самыми притягательными для отдыхающих не только Находки, но и всего Дальнего Востока. По побережью этих бухт много гротов и волноприбойных ниш, в которые так и хочется заглянуть.

За бухтой Спокойной находится одно из красивейших мест побережья, миниатюрная бухта, называемая



Бухта Ежовая. В.Серебрянский

местными жителями **бухта Ежовая** или **Самурай**. В левой части бухточки находится скала, напоминающая

огромного самурая в боевом шлеме, размахивающего мечом, и глубокий грот. Белоснежный песок манит отдыхающих. По ряду скал и утёсов стелются кусты можжевельника даурского. Летом склоны украшают ярко-жёлтые лилии, красные саранки, белая ромашка, синие колокольчики. Здесь открываются великолепные панорамы морского побережья до бухты Триозёрье, множество огромных валунов и кекур причудливых форм.

Бухта Окунёвая – предлагаемый к утверждению ботанический памятник природы является комплексом растительных сообществ, характерных для береговой зоны Японского моря. Бухта популярна белоснежным мелким песком и бирюзовым цветом воды. Бухта – рекордсмен по количеству огромных валунов разной конфигурации. Вершины скал заросли можжевельником, изогнутыми карликовыми кедрами и рододендронам сихотинским.



Июньское Триозерье. В. Серебрянский

За бухтой находится скала **Викинг**, к которой отдыхающие приезжают из всего Приморья. Далее следует гора

Видовая, с ее вершины открывается живописная панорама на бухту **Триозёрье** и три скалистых островка – **скалы Крейсер**.

Бухта Триозёрье – ботанический памятник природы, является комплексом растительных сообществ, характерных для береговой зоны Японского моря. Поэтесса Анна Тарабрина посвятила Триозёрью несколько стихотворений.

Эмалевая чайка на волне.

Хрустальных брызг веселое проворье.

Скульптурный стан загадочных камней,

Все это называют Триозёрье.

Скалы Крейсер, являющиеся зоологическим памятником природы, находятся восточнее мыса Поворотного в бухте Триозёрье. Объект охраны – многовидовые колонии морских птиц. Названы в честь клипера «Крейсер». В июне 1890 года клипер Тихоокеанской эскадры «Крейсер» производил учебные артстрельбы в заливе Америка. Во время маневра клипер неожиданно наскочил на неизвестную подводную скалу. Клинпер отремонтировали. Неизвестная скала получила название по имени корабля – **банка Крейсер**.

В 1950-х годах два островка служили полигоном для сбрасывания бомб-болванок в целях отработки бомбометания для лётчиков из Николаевки.

Особую привлекательность вызывает неожиданная встреча с тюленями ларги (от десяти до двадцати особей).

За бухтой **Триозерье**, которая в пляжный сезон является Меккой для отдыхающих, находится **бухта Золотая** с мелким песком золотистого цвета. От бухты Золотой к мысу Лапласа есть хорошая тропа, но лучше всего к нему пройти берегом моря.



Колыбель солнца-мыс Лапласа. В. Маратканов

Через 15-20 минут перед вашим взором откроется изумительный вид на **мыс Лапласа**, высотой сто метров. **Мыс Лапласа** назван в 1860 году экипажем шхуны «Восток» в честь Лапласа (1793-1795), французского мэра-префекта, который во многом содействовал заходу в порты и ремонту русских кораблей.

Грандиозные гранитные пики и скалы мыса Лапласа завораживают своей красотой и оригинальностью форм. Некоторые туристы его называют Столбом Лапласов или «Перьями». Фотохудожник Владимир Маратканов называет эти скалы «Колыбелью Солнца». Это одно из самых гармоничных сооружений, которое Природа создала в Приморском крае. Лучше всего увидеть это чудо на рассвете, когда солнце встаёт из моря точно посередине этих двух скал.

Вот две скалы, напоминающие двух великанов. Один безмятежно спит, а второй грозно смотрит в море. Пляж у мыса завален огромными круглыми камнями. В море много кеккуров. Некоторые из них похожи на фантастических животных. К вершине мыса поднимается тропа, пробитая военнослужащими ещё в сороковых годах прошлого века. Над самым обрывом мыса – здание пограничного поста. Когда-то здесь стояла батарея. Остатки домов и блиндажей можно увидеть и исследовать. С вершины мыса открывается красивейший вид на **бухту Краковка** и на **бухту Триозерье**.

Важно сохранить для будущих поколений удивительную красоту и многообразие видов животных и растений заливов Восток и Находка. Находкинская поэтесса Анна Тарабрина так описала море: *«Море всегда прекрасно, море всегда многообразно. Оно всегда разное: многообразие его тонов и*

оттенков подвластно лишь самой изысканной художнице, и имя ей – её величество Природа».

Наше виртуальное путешествие завершилось. Пусть ваша дальнейшая жизнь будет такой же многообразной, как море и бухты Находки.

Список использованной литературы:

Береговая черта: имя на карте (Морской топонимический словарь Приморского края) / сост. А.И. Груздев. – Владивосток: Дальнаука, 1996. – 242 с.

Бендяк, Е.Э. Приморская Ливадия. От Душкино до Анны. Записки краеведа/ Е.Э. Бендяк. – Владивосток: Издательство Дальневосточного федерального университета, 2011. – 280 с.: 112 ил.

Давыдов, В.С. Путешествие по берегам Приморья. Путеводитель / В.С. Давыдов. – Находка: Полиграфия, 2020. – 96 с., фото.

Литковец, Н.М. Маяки Приморского края / Н.М. Литковец. – Владивосток: Изд-во 48 часов, 2012. – 196 с., фото.

Маратканов, В.С. Фотографии памятников природы южного Приморья / В.С. Маратканов // Колыбель Солнца /автор проекта А.Ф. Тарабрина. – Владивосток: Русский Остров, 2010. – 268 с.: ил.

Маратканов, В.С. Город атлантов: скальный массив «Памятник / В.С. Маратканов // Технология дела. – 2012. – № 2. – С. 58-61.

Маратканов, В.С. Природные памятники юга Приморья: рукопись / В.С. Маратканов: МБУК «ЦБС» НГО. – 2012. – 14 с.

Маратканов, В.С. Эти таинственные мегалиты. (Скалы). Природные памятники юга Приморья: рукопись / В.С. Маратканов: МБУК «ЦБС» НГО. – 2012. – 5 с.

Маратканов, В.С. Колыбель Солнца: скалы мыса Лапласа / В.С. Маратканов // Лучшее в Находке. – 2005. – сентябрь-октябрь. – С. 16-17.

Маратканов, В.С. Полуостров Трудный. Находка: рукопись / В.С. Маратканов: МБУК «ЦБС» НГО. – 2005. – 11 с.

Маратканов, В.С. Мыс Лапласа / В.С. Маратканов // Находкинский рабочий. – 2004. – 22 октября. – С. 16.



Мокренко, В. Г. Сестра: рассказ / В.Г. Мокренко. – Находка: МБУК «ЦБС» НГО. – 2004. – 5 с.

Суворов, Е.А. Заповедное Приморье. / Е.А. Суворов. – Владивосток: РИЦ «Автограф», 2003. – 520 с.

ГУЛАГ и Дальстрой в Находке

Людмила Ивановна Эйсвальд,
краевед-исследователь, член РГО-ОИАК

Аббревиатура ГУЛАГ расшифровывается как «Главное Управление лагерей и мест заключения». Это был суровый аппарат по содержанию сотен лагерей и тюрем, где помимо уголовников содержались миллионы репрессированных людей. **Репрессия** – это неоправданно жестокое наказание (тюрьма, ссылка, расстрел) не виновных. Репрессии на территории СССР ввели в 1920 годах.

	ГУЛАГ 1929г.		Дальстрой 1931г.
Владлаг 1929г - 1941г.		Севвостоклаг производственное подразделение 1932г.	
Место дислокации лагеря - Вторая Речка.		Место дислокации лагеря - Магадан.	
Занятость: рыбалка, строительство.		Занятость: добыча драгметаллов, строительство дорог.	
Лагерное отделение - б.Находка, открыто в 1937г - 1945г.		Лагерный пункт - транзитка на 6 км. (Моргоролок) открыта в 1932г.	
Лагерный пункт - о.Лисий, открыт 1937г. - 1941г.		Порт-пункт - мыс Чуркин, открыт в 1932г.	
Строительство № 213 - б. Находка, открыто в 1940г.		Транзитку и порт- пункт переводят в б.Находка в 1940г.	
В 1941г законсервировано и передано Дальстрою.		В 1942г возобновляется строительство №213.	
		В 1942г строится порт на мысу Астафьева.	

Первый лагерь был открыт в 1923 году на Соловецких островах. Лагерь находился в подчинении ОГПУ, позже стало называться НКВД. В 1930 году Управление лагерей было реорганизовано в Главное Управление лагерей - ГУЛАГ. Его возгла-

вил Коган Л.И.. Система ГУЛАГа росла очень быстро. В 1930 г. было 7 лагерей, а уже в 1933 г. насчитывалось 14. Долгое время слово ГУЛАГ вслух не произносилось, было под большим секретом.

Политбюро ЦК ВКП(б) 27.06.1929 г. приняло Постановление в котором говорилось, о том, чтобы именовать в дальнейшем концентрационные лагеря исправительно-трудовыми лагерями.

11.07.1929 г. вышло Постановление СНК СССР «Об использовании труда уголовно-заключённых и организации первой серии исправительно-трудовых лагерей». **На Дальнем Востоке в 1929 г. было создано Управление концентрационных лагерей ОГПУ ГУЛАГА Дальневосточного края, а система лагерей получила название «ДАЛЬЛАГ».** Согласно приказу по Управлению лагерей при ОГПУ Дальневосточного края от 01.10.1929 г. считать с 30.10.1929 г. открытыми лагеря:

Центральный концлагерь в г. Хабаровске (Дальлаг).

Концлагерь №1 в шести верстах от Владивостока (г. Артём).

Концлагерь №2 Татарский пролив. Почтовое отделение в бухте Сизиман.

Концлагерь №3 на острове Аскольд.

Согласно приказу №43 от 11.04.1930г лагеря №№1, 3 особого назначения реорганизованы в 1-е


отделение с местом нахождения во Владивостоке на 6-й версте военной ветки. Начальник 1-го отделения Касьянов К.Г.

Во второй половине 1930-х гг. происходит всестороннее засекречивание деятельности ГУЛАГа.

Страна покрывается «почтовыми ящиками», «спец объектами», подразделениями, хозяйствами, рыбалками, совхозами и леспромхозами. В практику работы лагерей входят подписки о неразглашении нахождения заключённого в исправительном лагере. **Аббревиатура «з\к»** вошла в обиход при строительстве Беломорканала, она обозначала – **заключённый каналорамеец**.

Механизм репрессий.

30 июля 1937 г. в органах НКВД выходит приказ №00447 за подписью Ежова Н.И. «Об операции по репрессированию бывших кулаков, уголовников и других элементов». В нём говорится о начале репрессий во всех республи-



4. Списки репрессированных по первой категории не подлежат репрессированию.
Политически составляют:
а) Списки, члены которых состояли из лесовиков, лесничих, лесхозов, лесхозов. Члены такой списки, с особым режимом работы, подлежат заключению в лагеря для трудящихся.
б) Списки лиц, репрессированных по первой категории, арестованных и отправленных в лагерь, подлежат арестованию за проявление политической активности в лагере, кроме в отношении.
в) Списки репрессированных по первой категории, проживающих в Москве, Ленинграде, Киеве, Сталине, Владивостоке, Иркутске, Хабаровске и в районах Сибири, Дальнего Востока, подлежат заключению на этих пунктах и других объектах по их выбору, на коллективных хозяйствах районов.
5. Все списки лиц, репрессированных по первой и второй категориям, имеют на учете и исполняют их члены коллективных хозяйств.
II. ПОРЯДОК РАБОТЫ ПО РЕПРЕССИИ
1. Операция начала 5 августа 1937 года и начинается в чрезвычайной форме.
2. Травниковой, Тухачевской, Рабковской и Каргасинской ОДП операции начать 10 августа с.г., а в Вологодско-Северной области, Красноярском и Дальневосточном краях - 15-го августа с.г.
3. В первую очередь подвержены репрессии коллективисты, связанные с первой категорией.

судской формой.
Репрессированные подлежат члену комиссии этой категории, которые совершили в данное время акт кражи, следовательно по двум категориям виноваты, но дела им расследовать органы не рассматривают.
2. Угрозившие членом комиссии в лагере в трудностях и лагере в так процедуры расследования.
3. Репрессия подлежит все привлечению или освобождению, находясь в данный момент в лагере - в лагере, освобождая, освобождаясь из учреждения и в лагере - на привлечении к работе коллективист, привлечении, в отношении учреждений и их строительства.
II. ПОРЯДОК РАБОТЫ ПО РЕПРЕССИИ В КОЛЛЕКТИВНЫХ ХОЗЯЙСТВАХ
1. Все репрессированные члены, участвующие в коллективных хозяйствах расследуются по две категории:
а) и первой категории относятся все сведения, касающиеся их деятельности или личности, **или** подлежат немедленному аресту и по рассмотрению **или** на их выбор - репрессии.
б) во второй категории относятся все сведения, касающиеся, до тех пор пока не будут освобождены, **или** подлежат аресту в зависимости от лагере на срок от 5 до 10 лет, в зависимости от тяжести преступления **или** на их выбор, освобождение на три года в лагере на коллективных хозяйствах.
2. Должны представлять отчеты лицам Наркомата республиканских НКВД и вышестоящим органам в областных

ках, краях и областях.

В нём говорится о начале репрессий во всех республиках, краях и областях с 5 августа 1937 г.

В Дальневосточном крае—начать операцию с 15 августа.

Самый большой террор пришёлся на время с августа 1937 по ноябрь 1938 гг.

Приказ НКВД № 00485 установил «списочный порядок» оформления всех репрессивных операций. Обвинительные заключения на арестованных с рекомендованными мерами наказания отправлялись с мест в Москву.

В Москве, в центральном аппарате НКВД составлялись протоколы заседаний «комиссий НКВД СССР и прокурора Союза ССР», которые подавались Ежову Н.И. (комиссар безопасности) и А.Я. Вышинскому (главный прокурор). За один раз они могли вынести несколько сотен смертных приговоров. Например, 29 декабря 1937 г. приговорили к расстрелу 992 человека. В итоге комиссия осудила 235 122 человека, из которых 172 830 человек приговорила к расстрелу. Страшные факты – расстрелять ни в чём не повинных людей. В телеграфной переписке сотрудники НКВД использовали кодированный язык, например, заключённых называли «бланками», а сведения о расстрелах маскировали фразами, о «забое скота».

В Приморской области с 1937 по 1938 гг. было арестовано 15 435 человек, не считая армии и воен-

но-морского флота. С августа 1937 г. по ноябрь 1939 г. расстреляно 9020 человек. Приговорённых к высшей мере наказания Владивостокского района, расстреливали, как правило, ночью, во дворе внутренней тюрьмы НКВД Владивостока или в пригороде, на Горностае. Тела расстрелянных тайно вывозили в район 14 км. или в бухту Лазурную (Шамора). Особыми зверствами отличались Мочалов, Бугаёв, Хренов, Шеремей, Мазурко. Жителей Уссурийского района расстреливали в районе Дубовой рощи, недалеко от пивоваренного завода в г. Ворошилове (ныне Уссурийск).

Известны фамилии первых руководителей Уголовно-исправительной системы Приморского края с 1938 г.:

Данилов А.А., ст. лейтенант госбезопасности, начальник Управления «Владлага» НКВД СССР с марта 1939 по февраль 1941 гг.

Иноземцев К.Д., полковник госбезопасности, начальник Управления с февраля 1941 по март 1943 гг.

Здунис М.С., полковник внутренней службы, начальник с июля 1943 по сентябрь 1945 гг.

Воликов М.Е., лейтенант госбезопасности, начальник с сентября 1945 по май 1949 гг.

Бирюков М.П., полковник, зам начальника УМВД, он же начальник УИТЛ с мая 1949 по 1951 гг.

В Приморье на 1000 чел. жителей расстрелян каждый третий. Расстреляно более 10 тыс. человек, осуждено более 220 тыс. человек.

В этом же приказе №00447, говорится о категориях. Арестованные разбивались на 2 категории: к 1-ой относились наиболее опасные, которые подлежали немедленному аресту и расстрелу. Ко 2-ой категории – все остальные, которые подлежали аресту и заключению в лагерь сроком от 8 до 10 лет.



Николай Ежов

Нарком НКВД СССР с 26.09.1936 по 24.11.1938 г.
Расстрелян в 1940 году.

По Дальнему Востоку в тройку НКВД входили: председатель Люшков, члены комиссии Птуха и Федин.

В дополнение к оперативному приказу №00447 заместитель Ежова, Фриновский направил телеграмму:

№ 210

Всем начальникам УНКВД. В дополнение оперприказа № 00447

Приговора троек объявлять осужденным только второй категории. Первой категории не объявлять. Повторяю не объявлять.

=Фриновский=

Что касается Приморского края, то у Политбюро ЦК ВКП(б) было особое отношение к краю. Выходит **Постановление «О Приморском крае»** «строго секретно». В нём говорится:

1. *Поручить НКВД СССР провести очищение Приморского края от проживающих в нем анти-советских, чуждых и подозрительных элементов (бывших белых, бывших харбинцев, бывших кулаков и торговцев, лиц, проживавших в прошлом за границей или имеющих связь с заграницей, и т.д.).*

2. *Установить следующий порядок проведения чистки края: а) наиболее злостные из указанных в п. 1 лиц, проходящих по материалам УНКВД Приморского края, арестовываются, и в зависимости от результатов следствия дела о них передаются в суды или ставятся на Особое Совещание при НКВД СССР;*

б) списки лиц, представляемых на Особое Совещание, с кратким изложением установленного следствием материала, тщательно рассматриваются секретарем Приморского крайкома ВКП(б) тов. Пеговым и начальником НКВД тов. Гвишиани, с участием краевого прокурора и с их заключением направляются на Особое Совещание для вынесения решения о соответствующей мере наказания (заключение в лагеря, ссылке и высылке);

в) все остальные проходящие по материалам лица, а также семьи репрессированных Особым Совещанием при НКВД СССР выдворяются из Приморского края в порядке применения к ним существующих постановлений и инструкций о проживании в пограничных и режимных местностях. Материалы об этих лицах также рассматриваются т.т. Пеговым¹ и Гвишиани² с участием прокурора, и вопрос о них решается на месте.

3. Всю работу по очистке края закончить в двухмесячный срок.

РГАСПИ. Ф. 17. Оп. 162. Д. 25. Л. 123. Подлинник. Машинопись.

Протокол № 5.

В тексте имеется машинописная помета о рассылке: «Выпуски посланы тов. Берия, Приморский крайком т. Пегову – шифром».

Пример, по очистке в Шкотовском районе: выселили 143 хозяйства. Всего из Приморья было выселено и отправлено на Север 5 тысяч семей.

ВЛАДЛАГ.

В конце 1929 г. в Приморье начали появляться отделения Дальлага. Это рыбные промыслы, совхо-

¹ Пегов Н.М. – секретарь Приморского крайкома ВКП(б).

² Гвишиани М.М. – начальник НКВД, майор госбезопасности, один из первых руководителей органов госбезопасности Приморья, ему было всего 33 года.

зы, судоверфи, строительство, угледобыча. Управление Дальлага находилось в г. Хабаровске и входило в систему ГУЛАГа. **К 1939 г. на территории Дальневосточного края располагалось более 50 лагерей**, в том числе, 12 лагерных отделений, 19 отдельных лагерных пунктов, 7 рыбных промыслов, 7 совхозов, 3 судоверфи и судоремзавод.

В бухте Находка лагерное отделение №11 открылось в 1937 году, оно занималось рыбным промыслом, лесозаготовкой и переработкой рыбы.

При разделе в октябре 1938 г. Дальневосточного края на два края: Хабаровский и Приморский, «Дальлаг» расформировали на два Управления: Хабаровское и Владивостокское – Владлаг (1939-1943 гг.). В это же время издаётся приказ по штатам лагерных подразделений НКВД.

Лагерные отделения выделялись по категориям. Отделение первой категории содержало от 15 до 20 тыс. человек, второй категории – от 10 до 15 тыс. человек, отделение пятой, последней категории содержало от 3 до 5 тыс. человек. Лагерные пункты так же делились по категориям. Первая категория могла иметь от 2,5 до 3 тыс. человек. В пятой категории заключённых было от 300 до 1000 человек.

Управление Владлага находилось во Владивостоке. В его деятельность входила заготовка и переработка рыбы, дорожное строительство, угледобыча, лесозаготовки. Численность более 56 тысяч.

В 1941 г. Владлаг реформировался в Управление ИТЛ и колоний НКВД по Приморскому краю и был в подчинении ГУЛАГа НКВД СССР. Территория лагеря располагалась на Второй Речке. Почтовый адрес: *г. Владивосток, Вторая Речка почтовый ящик №267.*



Краеведы, экскурсоводы в своих работах о лагерях упоминают известного писателя, внука предпринимателя М.Я. Янковского, Валерия Юрьевича Янковского, который был арестован в Корее в 1947 г. и этапирован во Владивосток и отбывал срок на Второй Речке. Если внимательно изучить его рассказ «Побег», то станет понятно, что на Второй Речке в лагере не был. Он пишет: *«Поезд остановился на Второй Речке, мы долго шли по улицам Владивостока. Привели нас в тюрьму старую, кирпичную. Через неделю - первый в жизни пересыльный лагерь на Шестом километре».* Дальше он пишет что находился в маленьком пыльном лагпункте в бухте Диомид, где содержались бывшие пленные советской армии и эмигранты. После побега Янковский попадает в Тавричанку. Он пишет: *«Вначале был лагерь японских военнопленных, сейчас здесь от-*

пятье штрафники для отправки на Крайний Север».

Управление Владлага имело несколько лагерных подразделений, тюрем.

Тюрьма №1 – во Владивостоке, тюрьма №2 – в Уссурийске и тюрьма №3 в – Спасске-Дальнем.

Лагерные подразделения делились на строительные, рыбные промыслы, сельскохозяйственные подразделения, угледобычу. Лагерное отделение №9 строило во Владивостоке Седанкинское водохранилище.



Остров Лисий,. Из фондов МВЦ г. Находки.

Ведущее место в рыбной промышленности СССР принадлежало Владлагу. Рыбные промысло-

вые лагпункты располагались

2 группами: южная группа – остров Лисий, Тазгоу, Самбовая, Пахтусово, Вторая Речка, северная группа – бухта Сизиман на берегу Татарского пролива и бухта Светлая в Тернейском районе. В октябре 1929 г на берегу бухты Сизиман был создан один из первых концентрационных лагерей на Дальнем Востоке. Заключённые заготавливали древесину и рыбу.

Рыбные отделения южной группы обслуживали 3 леспромхоза, 3 бондарных завода, 3 судоверфи, 7 механических мастерских.

Лагпункт на острове Лисьем открыт был в 1937 г., здесь находились женщины. На островах Пахтусова так же был женский лагерь. В нём отбывали срок и тихо умирали монахини, которых привозили из центральной территории Советского Союза.

Сельское хозяйство Владлага состояло из 3-х совхозов: Галёнки, Иполитовка и Сальск.

На 1 января 1940 г. в лагерях ГУЛАГа в Приморском крае находилось следующее количество з\к:

Владлаг и ИТЛ – 56 033 человек.


Стройка №213 (бухта Находка) – 7 556 человек (строительство торгового порта).

Строительство № 213.

Весной 1939 г. член Главного военного совета ВМФ Жданов А.А. вместе с первым замом наркома ВМФ Кузнецовым Н.Г. находились на Дальнем Востоке. Цель их поездки – инспекция военно-морских сил ТОФ (Тихоокеанский флот) и определения места для строительства нового торгового порта в бухте Находка. Кузнецов добивался вывода из Владивостока торгового и рыбного портов и превращения Владивостока в закрытую военную базу.

4 октября 1939 г. Политбюро утвердило решение ЦК ВКП(б) и Совета Народного Ко-

миссариата «О переносе Владивостокского торгового порта в бухту Находка». 14 декабря 1939 г. организовано Строительство №213 и ИТЛ.



Строительство лагерной зоны напротив Рыбного Порта, 1943 год.

«В сентябре 1940 г. управление строительством №213 и лагерем передано Отделу морского строительства ГУЛАГа НКВД СССР. Срок

окончательного строительства был назначен на начало 1943 г. Объём капвложений на 1940 г. определён в сумме 35 млн. руб. и направлен на строительство лагеря, жилых домов, подсобного производства» (из доклада зам. начальника ГУЛАГа Лепилова на имя Берии о работе ГУЛАГа, март 1940 г.).

Строительство лагеря началось осенью 1940 г. по Приказу НКВД СССР за №001318 от 17.10.1940 г. В июле 1941г. строительство законсервировалось, лагерь передали Приморскому Управлению Дальстроя. Строительство возобновилось в конце 1942г., но велось оно низкими темпами. Организованный в

декабре 1939 г. лагерь №13, в мае 1940 г. насчитывал 3,5 тыс. человек. Почтовый адрес лагеря: *бухта Находка Приморского края, п/я 76.*

Рабочие батальоны.

После окончания войны, в 1945г. Советскому государству в большом количестве требовались рабочие руки, а не солдаты. В связи с этим Государственный комитет обороны выпускает специальное постановление №9871с от 18.08.1945г. «О направлении на работу в промышленность военнослужащих Красной Армии, освобождённых из немецкого плена и репатриантов призывного возраста». Из них были образованы рабочие батальоны, которые находились в проверочных лагерях НКВД. Для обозначения промежуточного состояния было придумано название «рабочие-военнослужащие».




Пересыльный транзитный лагерь на озере «Соленое», 1940 год.

С лета 1945 г. в лагерь системы ГУЛАГ начинается поступление проверяемых, но не заключённых. По окончании проверки они

передавались в постоянные кадры на предприятия на правах вольнонаёмных. За Уралом, включая

Дальний Восток, таких проверочных лагерей было три: два – в Новосибирской области и один – в бухте Находка. Проверкой занималась контрразведка «СМЕРШ».

Появления проверочного лагеря в Находке не случайность, так ГКО (Государственный комитет обороны) выпускает Постановление №8456 от 10.05.1945 г. «О выделении Наркомрыбпрому СССР 5500 военнослужащих рядового и сержантского состава, бывших в немецком плену для работы на



1941 год, Трудрыба

предприятиях рыбной промышленности Дальнего Востока». Проверочный лагерь

находился на месте бывшего

корейского рыболовного колхоза «Трудрыба».

СЕВВОСТЛАГ.

Северо-Восточный исправительно-трудовой лагерь организован 01.04.1932 г. приказом Объединённого Государственного Политического Управления за № 287/с для обеспечения планируемых работ Дальстроя по добыче драгме-

таллов и дорожного строительства в труднодоступном месте, где постоянного населения не было. Контроль и административное руководство было возложено на ОГПУ по Дальневосточному краю.



Первоначально Управление лагеря находилось в селении Среднекан, п\я № 261. С 1937 г – расположилось в посёлке Нагаево. Исключи-

тельностью положения СЕВВОСТЛАГа, как и Дальстроя было в том, что ни тот ни другой не являлись структурами ГУЛАГа. В декабре 1932 г. директор Дальстроя Э. Берзин своим приказом объявил СЕВВОСТЛАГ структурным подразделением Дальстроя. Хозяйство лагеря влилось в хозяйство Дальстроя. ГУЛАГ и Дальстрой входили в структуру Центрального аппарата НКВД СССР как самостоятельные главки.

Использование выражения ГУЛАГ на Колыме не приемлемо. Лагерных подразделений, подчинённых ГУЛАГУ НКВД, на Колыме не было.

В 1932 г. был организован транзитный лагерный пункт Севвостоклага во Владивостоке для обеспечения рабочей силой треста «Дальстрой» на Ко-

лыме. Владивостокское пересыльное отделение имело статус – лагеря. Он находился на 6-ом км. (Моргородок).

Подтвердить то что «транзитка» находилась именно на 6 км можно перепиской заключённого Шиллера И.С. Он отправлял письма жене в Москву с обратным адресом: Владивосток, Шестой к/м., подлагпункт «СеввостокЛага» №1, спецпропускник Шиллер И.С., 31.01.1940г. Через месяц письма пошли в Москву с другим обратным адресом: Приморская область, Будёновский район, бухта Находка, п\я №81. Это письмо было написано 09.02.1940 г. В одном из писем, которое он написал 5.08.1940 г: «Погода ветряная, наша палатка качается» – говорит о том, что жили пересыльные заключённые в палатках.

В бухту Находка Приморский район Севвостоклагерей ГУС ДС НКВД переведён из Владивостока в 1940г. Он осуществлял приём, распределение, этапирование з\к на Колыму. В годовой отчёт УСВИТЛ за 1940 год вошёл Приморский район Севвостоклага с местом пребывания в бухте Находка. С пятью низовыми подразделениями: Управлением районом и лагпунктом №1 «Бухта Находка», лагпункт №2 «Мыс Чуркин», лагпункт №3 «Владивосток», ВОХР - б.Находка, Рыбпром - бухта Тайзахзе. Лагпункт №1 это производственный лагерь, который находился рядом с озером Солёным.

Согласно приказа №139 от 06.06.1942 г., в котором говорится о ликвидации транзитного отделения лагеря №1 с 10.06.1942 г. в связи с уменьшением объёма работ.

Первыми начальниками Севвостоклага были: Васьков Р.И. (1932 – 1934 гг.), Филиппов И.Г. (1934 – 1937 гг.), Гаранин С.Н. (1937–1938 гг.), Овчинников И.В. (1938 – 1939 гг.), Вишневецкий А.А. (1939 – 1940 гг.), Дробкин Е.И. (1940 – 1945 гг.).

Список использованной литературы:

Акцынова, Л.М. По стерне босиком: Документальная повесть / Л.М. Акцынова, А.В. Акцынов. – Чебоксары. – 260 с.

Архивные фонды Музейно-выставочного Центра «Находка». Дела № 28, 64, 65.

Бельцов, В. Находка была преддверием ада: Транзит, репрессии в Находке / РИО Панорама. – 2015. – 28 октября. – № 40. – С. 6.

Бельцов, В. Российский лесоповал: лагеря НКВД ГУЛАГ, политические репрессии // Находкинский рабочий. – 2001. – 15 ноября. – С. 2.

Бодухин Ю. Находка помнит, на чьих костях и кем построена. // Владивосток. – 2000. – 1 ноября. – С. 3;

Буслаев, В. Адский котёл: 1940 лагерные зоны Дальстроя в Находке: / В. Буслаев // Новости. – 2005. – 18 января. – С. 11.

Вахитов, Ш. «Не крики, а жалобный стон из каждой души вырывался» // Находкинский рабочий. – 2015. – 30 октября. – № 138. – С.5.

Калиберова, Т. Портрет от зека, парижского художника: 1945 г. бухта Находка. Транзит Находка художник А. Акцынов пишет портрет семилетней Ниночки Храмцовой, дочери работников Дальстроя 1938-1941 гг. / Т. Калиберова // Владивосток. – 2001. – 20 апреля. – С. 10.

Кислая Н. Почему лагерь назывался «Транзиткой» //Находкинский проспект. – 1995. – 2 марта. – С.5.

Корнилов, С. Дальлаг: через пересыльные лагеря Владивостока и Находки прошли многие знаменитые люди Страны Советов / С. Корнилов // Новости. – 2003. – 5 ноября. – С. 10.

Ламин, В. Бросок через Сихотэ-Алинь, или история одной секретной стройки. // Дальний Восток. – 1995. – № 8. – С. 199-218.

Сидоров, Н.В. ГУЛАГ НКВД: анфас и профиль»: документально-исторический очерк / Н.В. Сидоров. – Владивосток: Восток-Контракт. – 2011. – 324 с.

Черников, В. Вспоминая деда и отца // Находкинский рабочий. -2015. — 16 декабря. — №158. — С.3.

Черыкова, О. Наследие тяжких времён: Транзитный лагерь в Находке / О.Черыкова // РИО- В бухте действует нефтепорт и нефтерминал «Козьмино». 30-50- е годы: реферат / Г.Г. Шовба. – Находка, 1998. – 6 с.

Эйсвальд, Л.И. Дальстрой в Находке: реферат / Л.И. Эйсвальд. – Находка, 2015. – 6 с.

Янковский, В. Долгое возвращенье: лагерь политических заключенных в Находке / В. Янковский // Дальний Восток. – 1995. — № 11-12. – С. 177-151.

Янковский, В.Ю. От гроба Господня до гроба ГУЛАГа: быль / В.Ю. Янковский. – Ковров: ООО НПО «Маштекс», 2000. – 254 с.: ил.



вали там весь срок своего наказания. До постройки Ванинского порта в середине 1940-х годов в Находке находился самый крупный пересыльный лагерь в СССР.

Лагерная зона делилась на производственный лагерь и Нижнюю Транзитку, где в основном формировались этапы на Магадан, по 5-6 тысяч заключённых. Около полусотни барачных рядов стояли на склоне сопки, обнесённые высоким забором и колючей проволокой. В ожидании этапа на транзитке скапливалось до 20 тысяч заключённых.

Экономика. Лагеря.

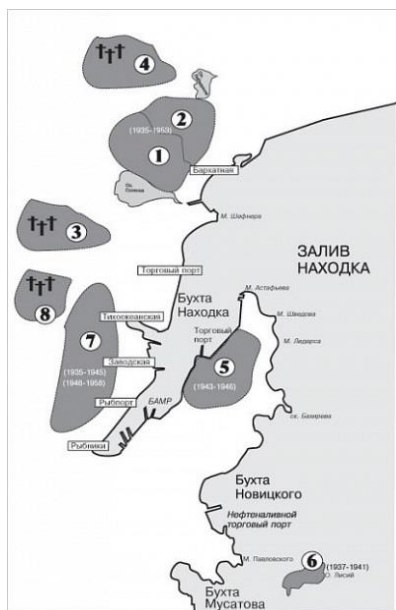


Схема лагерей. Фото из архива ГБМ

С начала 30-х годов труд заключённых стал одним из важных факторов развития советской экономики. После образования ГУЛАГ в 1930 году ОГПУ сразу же принялось за создание лагерей, многие из которых уже в момент организации имели чётко выраженную отраслевую направленность.

В 1939 году вышло постановление Экономического Совета при СНК СССР «О строительстве

временной перевалочной базы на мысе Астафьева в бухте Находка». Для реализации этой задачи было образовано Строительство 213 и ИТЛ. С этого момента Находка становится частью лагерно-промышленного комплекса СССР.


Лагеря заключённых № 11, 13. Жилая зона в районе Рыбного порта.

Ещё один район, в течение 20-ти лет обнесённый колючей проволокой, находился на территории жилого массива Рыбного порта. Под охраной заключённых на строительных участках использовали как рабочую силу при возведении пирсов и причалов. Лагерь был окружён двумя заборами колючей проволокой. В 1945 году заключённых этого лагеря разместили по другим зонам, а в освободившиеся бараки поместили военнопленных японцев. К этому времени Находку буквально заволокли заключённые, вербованные и военнопленные – на следующий год разворачивалось мощное строительство нового порта, жилья и других объектов. В дополнение имеющемуся контингенту на основании Постановления Совмина СССР № 884-335 и Указания ГУЛАГа 9/2/002 при строительстве 201 (порт Находка) организован ещё один лагерьный пункт № 11.

После возвращения пленных японцев на родину лагерная зона была восстановлена и просуще-

ствовала до 1958 года. Там находились лагеря № 11 (строгого режима) и № 13 (общего режима).

Строительство 213.



Лагерь и строительство 213 находятся в бухте Находка Будёновского района Приморского края. Территория лагеря. Лагерь Строительства 213 расположен на берегу залива Америка, на правой стороне реки Каменка. Территория строительства у п. Угольная, расположенного на берегу залива Америка, идёт по берегу бухты Находка и кончается на мысе Астафьева, расположенного на другой стороне бухты Находка и находится на расстоянии 14 километров от лагеря Строительства 213.

Строительство 513 и ИТЛ.

Управление лагеря располагалось в селе Чугуевка Приморского края, на север от Находки. Узники лагеря занимались строительством железной дороги на участке Варфоломеевка – Чугуевка – бухта Ольга. 1952 год – нет данных. 1953 год – 3173.

Строительство 514 и ИТЛ.

Управление лагеря должно было располагаться в посёлке Сергеевка Приморского края. Однако, по-видимому, лагерь так и не был организован, и уже 29 апреля 1953 года вышел указ о его ликвидации. Лагерь должен быть организован на базе Северного управления ИТЛ и Строительства 503, заключённые которого строили Мёртвую дорогу в Игарке. Предполагалось, что лагерь будет заниматься строительством железной дороги Чугуевка – Сергеевка. 1952 год – нет данных. 1953 год – нет данных.

Пары (ИТЛ – промышленный объект).

Дальлаг, с 139 года Владивостокский ИТЛ (колония на острове Лисий), начало 1930-1943 гг. – рыбозавод Тафуин.

ИТЛ и Строительство 213 (1939-1941 гг.) – Торговый порт г. Находка + капитальное строительство.

Владивостокский пересыльный пункт Дальстроя (Транзитка) 1940-1941 гг. – портовые работы. На примере Транзитки можно хорошо показать связь Находки с Дальстроем через судьбы людей,

прошедших этот лагерь. Производственной деятельности как таковой нет.

Приморский район Дальстроя (1942-1947 гг.) – в этот период Находка полностью превращается в пересыльную базу Дальстроя. Производственная деятельность сворачивается. Основная задача лагеря – размещение и транспортировка заключённых. Можно объединить с п. 3.

Приморский ИТЛ Дальстроя (1951-1953 гг.) – Рыбный порт, сельское хозяйство (можно подключить тему колхозов и совхозов гражданских и ведомственных МВД) + капитальное строительство.

Строительство 513 и ИТЛ (1952-1953 гг.) – восточное звено БАМа – строительство железных дорог.

Строительство 514 и ИТЛ (1952-1953 гг.) – лагерь, скорее всего, не был организован.

Лагеря Находки, промышленные объекты, виды основной деятельности и численность заключенных.

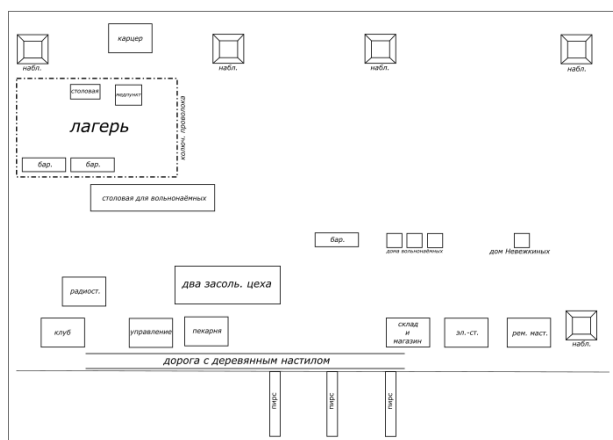
Дальлаг Управление лагеря располагалось в Хабаровске. Основными производственными задачами Дальне-Восточного лагеря (или «Дальлага») были лесозаготовки, добыча угля и золота, промышленное и железнодорожное строительство и проведение сельскохозяйственных работ. Остров Аскольд – добыча золота, остров Лисий – заготовка рыбы.

1929 г. – нет данных. 1930 г. – 17 500. 1931 г. – 18 200. 1932 г. – 10 600. 1933 г. – нет данных. 1934 г. – 47 767. 1935 г. – 59 515. 1936 г. – 71 763. 1937 г. – 112 490. 1938 г. – 100 875. 1939 г. – 64 249.

Владивостокский ИТЛ. Владивостокский ИТЛ появился 13 апреля 1939 года в результате реорганизации Дальне-Восточного лагеря. Его управление располагалось во Владивостоке. Основной задачей лагеря была ловля и обработка рыбы. Лагерь обеспечивал 10% всей добычи рыбы в Приморском крае. Остров Лисий – заготовка рыбы.

1939 г. – нет данных. 1940 г. – 56 033. 1941 г. – 34 192. 1942 г. – 27 750. 1943 г. – 14 485.

Лагерьный пункт на острове Лисий – женская колония с официальным названием «Филиал рыбозавода «Тафуин». Лагерьный пункт до 1939 г. Дальлага, затем Владивостокского ИТЛ. 1937-1941гг. – порядка 150-300 человек.



ИТЛ и Строительство 213. ИТЛ при Строительстве 213 был организован 14 декабря 1939 года и действовал до 1941 года, когда он вошёл в состав Приморского района Дальстроя. Управление лагеря располагалось в бухте Находка Приморского края. Труд заключённых лагеря использовался для строительства гражданского порта с промышленными предприятиями и подсобными хозяйствами в бухте Находка. 1939 г – нет данных. 1940 г. – 3 545. 1941 г. – 8 589.

Владивостокский пересыльный пункт Дальстроя. Транзитный лагерь в Находке, в 1941 г. переведен в Находку из Владивостока. В 1941 г. объединен в Приморский район Дальстроя. Владивостокский пересыльный лагерь переправлял заключённых в другие лагеря Дальстроя. Также труд узников лагеря использовался для проведения погрузочно-разгрузочных работ. 1940 г. – 10 386. 1941 г. – 18 404.

Приморский район Дальстроя образован в 1942 г. на базе Владперпункта и ИТЛ и Строительства 213. Являлся транзитным лагерем Дальстроя. Его управление располагалось в Приморском крае – вероятно, в Находке, и подчинялось Главному управлению строительства Дальнего Севера. Заключённые были заняты на подсобных работах, портовых работах и в сельском хозяйстве.

1942 г. – 7 000. 1943 г. – 3 628. 1944 г. – 3 700.
1945 г. – 6 207. 1946 г. – 3 671. 1947 г. – 12 709.

Приморский ИТЛ Дальстроя. Лагерь подчинялся системе УСВИТЛ. Труд заключённых лагеря использовался для проведения погрузочно-разгрузочных и ремонтных работ в порту и для строительства складов. Кроме того, узники Приморского лагеря занимались сельским хозяйством и работали в бондарно-ящичном цехе.

1951 г. – 4 337. 1952 г. – 3 760. 1953 г. – 2 658.

Производственная деятельность лагеря строительства 213.

На лагерь и Строительство 213 возложена задача построить Торговый порт для грузооборота НКВД и НКРП, постройка складских, всех подсобных, жилых и прочих коммунально-бытовых зданий и сооружений постоянной и временной перевалочной базы Дальстроя в бухте Находка.

Опорные лагерные пункты строительства 213 (ОЛП).

ОЛП 1 выполняет гражданское постоянное и временное строительство и строительство подсобных предприятий для Дальстроя и для обслуживания нужд строительства. Списочный состав заключённых на 28 марта 1941 года – 1 784 человека.

ОЛП 2 выполняет гидротехнические работы по строительству порта и дноуглублению бухты Находка. Списочный состав заключённых на 28 марта 1941 года – 1 984 человека.

ОЛП 3 возложено изготовление железобетонных массивов, гигантов железобетонных свай и производство подсобных предприятий строительства. Списочный состав заключённых на 28 марта 1941 года – 1 050 человек.

ОЛП 4 обеспечивает рабсилой все мелкие и производственные подразделения строительства: автотранспорт, производства Главного механика, ОТС, ООС, ЖКО.

Списочный состав заключённых на 28 марта 1941 года – 1 340 человек.

ОЛП лесозаготовок возложено обеспечение строительства деловой древесиной. Списочный состав заключённых – 2 000 человек.

Жилой район в районе мыса Астафьева.

12 января 1943 года открывается **лагерный подлагпункт на мысе Астафьева. Начальник Т.Н. Литвинов.** Заключённые из этого лагеря грузили суда в северные порты, нередко аммоналом и другими взрывчатыми веществами. Подлагпункт просуществовал 3,5 года и был разрушен в результате взрыва парохода «Дальстрой».

ИТЛ. Подлагпункт № 8. 1943-1946 годы.

В январе 1943 года открывается лагерный подлагпункт № 8 на мысе Астафьева.



Территория лагерного пункта № 8, Мыс Астафьева, до взрыва, май 1946 год.

Просуществовал он недолго – около 3,5 лет, и был сметён с лица земли взрывной волной, когда взорвался пароход «Дальстрой».

Помощник капитана, известный художник Павел Куянецв вспоминает: *«Первое, что увидел после взрывов: на мысе Астафьева – всё голо. Ни судна, ни складов, ни лагеря заключённых, только торчат из воды, где был причал, искорёженные металлические формы, да видна притонувшая корма парохода.»*

Насколько хватает глаз, простиралась



Мыс Астафьева после взрыва парохода «Дальстрой», 1946 год

голая поверхность суши, покрытая слоем мазута. Его в танках парохода накопилось 1800 тонн».

На территории Лазовского района находилось несколько лагерей заключённых. Один дислоцировался в 16 км от села Лазо в Киринтоне (ключ Печной), второй – в бухте Самбовая – всего около 10 тысяч заключённых. Основной их работой была вырубка леса, заготовка материала для бочкотары, засолка рыбы.

ИТЛ на острове Лисий. Женщины в ГУЛАГе.



Схема лагерей. Из фондов МВЦ г. Находки

С 1937 года по 1941 год на острове Лисий существовала маленькая точка империи ГУЛАГа, с официальным названием филиала рыбозавода «Тафуин».

Вероятней всего, лагнукт на острове Лисий являлся вначале частью системы Дальневосточного ИТЛ, а затем перешёл в подчинение Владивостокского ИТЛ.

На 1 января 1941 года во Владивостокском лагере содержалось 2 334 женщины, 880 из которых были осуждены за контрреволюционные преступления. Лагерная зона находилась недалеко от пристани. В центре лагерного пункта располагались засольные чаны, бараки, склады, причал, изолятор, небольшой детский садик, клуб, жилые дома. Лагерь огорожен колючей проволокой, по краям стояли сторожевые вышки.

Из архивных документов следует, что ещё до войны на острове руками заключённых был построен целый рыбозавод. Основная работа заключённых состояла в добыче рыбы и её засолке. 15 жилых одноэтажных домиков на острове Лисьем занимали вольнонаёмные и сотрудники лагеря. Один дом был двухэтажный. Здесь же были пекарня, столовая, бараки для заключённых, клуб, начальная школа и детский садик. В лагере находились заключённые по 58 статье. Занимались засолкой рыбы, часть которой поступала из рыбокомбината «Тафуин», но имелись и свои рыбацкие бригады прибрежного лова.

В начале Великой Отечественной войны лагпункт на острове Лисий был переведён в район Малой Малазы (Партизанский район). На остров были дислоцированы военные.

Японцы в Находке.

Во 2-й половине 1940 гг. Находка становится главным центром репатриации японских военнопленных на родину, которые были захвачены в плен в 1945 году. Японцы занимают часть бараков и зданий бывшего транзитного лагеря. Японские военнопленные занимаются строительством города.



Лагерь японских военнопленных в Находке

В этот период лагерные подразделения ГУЛАГ покидают Находку, часть из них перебрасывают в порт Ванино, часть распределяют по лагерям Дальстроя.

С 1943 года через транзитный лагерь в Находке начинают проходить новые категории заключённых: советские воины, попавшие в плен и затем обвинённые в измене, арестованные на освобождён-

ных от немцев территориях: власовцы, коллаборационисты и др.

Во второй половине 1940-х годов Находка становится центром репатриации японских военнопленных на родину. Японцы занимают часть барачных и зданий бывшего транзитного лагеря.

В этот период лагерные подразделения покидают Находку. Часть из них перебрасывается в порт Ванино, часть распределяется по лагерям Дальстроя и Хабаровского лагеря.

Конец ГУЛАГА.

В послевоенное время лагерное пространство распространяется по территории СССР буквально повсеместно. Лагерные отделения открываются в крупных городах, включая Москву и Ленинград. В лагеря начинают массово попадать военнослужащие Красной армии, жители вновь присоединённых территорий и простые советские граждане, осуждённые за проступки, которые раньше не наказывались помещением в лагерь.

В этот период впервые образуются лагерные отделения по национальному признаку. Внутри лагерей происходит постоянная ротация заключённых, что приводит к увеличению уровня бандитизма внутри системы.

К началу 1950-х годов ГУЛАГ вовлечён практически во все отрасли экономики. Лагеря производят

всё подряд, от ширпотреба до сырья атомных бомб, при этом оставаясь убыточными.



Вид на Нижнюю Транзитку, 1960-е годы



Водонапорная башня. Дальстрой. 1940г.

Список использованной литературы:

Архивные фонды Музейно-выставочного Центра «Находка». Дело № 28, 64, 65.

Кудряшова, М.Б. История Дальстроя в Находке: реферат / М.Б. Кудряшова. – Находка: МВЦ г. Находка, 1991. – 14 с.

Куянцев, П. Взрыв парохода «Дальстрой» / П. Куянцев. Я бы снова выбрал море. -Владивосток: ОИАК, 1998. – С. 16-25.

Меринов, Ю.Н. Эхо далёкого взрыва (взрыв «Дальстроя» 24 июля 1946 года) / Ю.Н. Меринов // Находкинский рабочий. – 2017. – 18 июля. – № 95. – С. 3.

Сапронов, Д. Взорванное лето 46-го: взрыв парохода «Дальстрой» / Д. Сапронов // Рио Панорама. – 2009. – 27 мая. – №21. – С.9.


Тузюк, В. Последний гудок «Дальстроя» / В. Тузюк // Находкинский рабочий. – 2006. – 21 июля. – С.5.

Черыкова, О. Наследие тяжких времён: Транзитный лагерь в Находке / О.Черыкова // РИО-Панорама. – 2014. – 20 октября. – № 131. – С. 3.

Шовба, Г.Г. Бухта Находка: лагерный период 30-50- е годы: реферат / Г.Г. Шовба. – Находка, 1998. – 6 с.

ФОТОГАЛЕРЕЯ НАХОДКИНСКИХ ЧТЕНИЙ







ПРИЛОЖЕНИЯ

Программы Находкинских чтений

Первые Находкинские чтения. Программа

1. Открытие Находкинских чтений.

Лидия Александровна Балачагина, заведующая ГБМ

2. Редкие и неопубликованные документы и материалы из истории Находки». Обзор книжной выставки.

Зоя Николаевна Ковалева, главный библиотекарь ГБМ

3. Мероприятия экологического проекта «Сестра».

Николай Анатольевич Осинцев, генеральный директор ООО «ЭКОПорт»

4. Документы об образовании первого военного поста в г. Находке.

Мария Антоновна Иванова, член РГО-ОИАК, краевед-исследователь

5. Открывая неизвестные документы в архиве РГИА ДВ.

Елена Эдуардовна Бендяк, член РГО-ОИАК, краевед-исследователь экскурсовод

6. Неопубликованные материалы истории проектирования и строительства железной дороги в г. Находке.

Людмила Ивановна Волкова, член РГО-ОИАК, краевед-исследователь, экскурсовод

7. Новые источники в Архивном отделе администрации Находкинского городского округа.

Ольга Александровна Горелова, руководитель генеалогического клуба «Находкинский родовед»

**Третьи Находкинские чтения – 2021
«Неразгаданная Находка»: спорные факты
истории города»**

Программа:

1.Открытие «Находкинских чтений – 2021. Значение краеведов-исследователей в истории Находки

Ковалёва Зоя Николаевна

2.Обзор документов архивного отдела администрации НГО. Значение архивных документов в краеведении.

Н.А. Шишкина, заведующая архивным отделом администрации НГО.

3.Доклад, электронная презентация «Город, ставший Находкой»: новые документы Краевого архива о г. Находке»

Елена Эдуардовна Бендюк, краевед-исследователь.

4.Обзор фотобуклета с замечаниями и уточнениями «Находка: страницы истории».

В.А. Кокшаров, краевед-исследователь

5.Круглый стол с участием краеведов-исследователей «Неразгаданная Находка»: спорные факты истории города»

6.Принятие резюме Находкинских чтений – 2021 «Исследуем, обсуждаем, находим истину»

Е.Э. Бендюк, З.Н. Ковалёва

7.Выставка архивных документов «Открывая архивы...»
Городской архив.

8.Книжная выставка «Находки о Находке»

Вопросы круглого стола:

Местонахождение первого и последующих военных постов в гавани Находка.

Местонахождение финской фактории в гавани Находка.
Дата фотографии Н.А. Баландина «Гора Брат».

Уточнение местонахождения военного госпиталя в Находке.

Фактографические ошибки описания истории Находкинского проспекта и улиц: Верхнеморской, «25 октября», Добролюбова, Сенявина, Тимирязева.

«Десант в бухте Находка проводился с борта английского крейсера «Кент» 19 апреля 1919 года». Это многократно растиражированный факт опровергается другими документами.

исторические находки про Находку
 ранее неизвестные документы
 Российского государственного исторического архива Дальнего Востока
откроют 16 мая 16.00 БИБЛИОТЕКА-МУЗЕЙ
1-е находкинские краеведческие чтения
 «У самого Тихого: история открытия и освоения бухты Находка»
 СЕНЯВИНА, 14 Тел.: 62-56-65

исторические факты и находки про Находку
24  **к 70-летию города**
АПРЕЛЯ **2-е находкинские краеведческие чтения**
онлайн @biblioteka_muzei_nakhodka **В 15.00**

Центральная библиотечная система
 Находкинского городского округа

22 апреля в 16.00 **12+**
«Находкинские чтения – 2021»
Вход свободный Тел.: 62-56-65

Городская библиотека-музей (г. Находка ул. Сенявина, 14)
www.nakhodka-lib.ru e-mail: nakhodka.lib@mail.ru @biblioteki_nakhodka

21 апреля в 16.00 **Находкинские чтения - 2022**
«Архивы помнят всё». Находка.
ГУЛАГ. Дальстрой.

В программе:

- Транзитные лагеря. Репатрианты в Приморье и Находке (1937-1958) – доклад Л.И. Зявсваля краевед – исследователь.
- Лагерь в бухте Находка – доклад Д.В. Антошкия, краевед – исследователь.
- «ГУЛАГ НКВД» – научный консультант Н.В. Сидоров, ветеран органов внутренних дел, подполковник в отставке, создатель музея Уголовно-исправительной системы Приморского края.

Исследования Елены Эдуардовны Бендяк
История Находки
(из фондов Русского государственного исторического
архива)

РГИА ДВ, г. Владивосток

Ф.1, оп. 4, д. 46, с.1

Помощникъ Его Превосходительству Господину
Военному Губернатору

Капитана надъ Приморской области Восточной Си-
бири

Портами въ Южныхъ Гаваняхъ 10 июня 1865 г. №
151

Рапортъ

По заходѣ нынѣ на шхунѣ Сахалинѣ въ Гавань
Находку поселенные въ прошломъ году поселенцы об-
ратились ко мнѣ съ просьбою о выдачѣ имъ въ долгъ
разныхъ семянъ для посѣва и необходимыхъ вещей, по-
именованныхъ въ представляемой у сего вѣдомости.

Донося объ этомъ Вашему Превосходительству я
имѣю честь покорнѣе просить Вашего распоряженія
объ отпускѣ этимъ поселенцамъ в долгъ по означенной
ведомости семянъ и вещей.

Капитан 2-го ранга подпись

Ведомость

разным семенамъ и вещамъ, просимымъ въ Наход-
кѣ поселенцами

Вещей:

2 ручныхъ жернова

12 штукъ листового желѣза

20 пуд разного желіъза
1 пуд пороха
1 пуд свинцу
2 юфтевыхъ кожи
100 арш. холста
3 ружья штуцерныхъ
6 косъ
6 серповъ
2 лопоря для колесъ
5 пуд двоетесовыхъ гвоздей
Семянъ:
Ячменю
Овса
Капусты
Свеклы
Ріъдьки
Ріъпы
Брюквы
Моркови

Капитан 2-го ранга подпись с.22 записка карандашом

Его высокоблагородію господину Балковицу покорнейше просимъ дайтѣ намъ вспоможенія правянту хотя пудовъ 100мъ известнымъ вамъ в Находки крестьянамъ совершенно въ насъ истъ нечиго этотъ правянтъ

Обратиться вамъ назадъ кагда судно придетъ

Староста Констанътинъ Кобылинъ, Петро Каталевский, Васілій Жеголевъ, Васілій Непомнящей (?), Иванъ Аашкинъ

Орфогрфия сохранена, даты нет, но рядом на документах 1865 г.

РГИА ДВ

Ф.521, оп. 1, д. 538, с.66.

МВД В Южно-Уссурийское Окружное Полицейское
Управление

Приморское Областное правление Отд. 2

Стол 1 Крестьянин д. Голубовки Южно-
Уссурийского округа

9 октября 1899 г. Евгений Александрович Федоров
обратился с прошением

№ 20485 об отводе ему под хуторное хозяйство 100
дес. Земли по берегу

Кр. Владивосток бухты Врангеля и между прочим
заявил, что он там занимается каботажом и рыбным
промыслом.

с. 67.

Сын Технолога 1 разряда Алексея Степановича Фе-
дорова Евгений, указом Приморского Областного Прав-
ления от 10 сентября 1894 г. за № 1525 причислен к об-
ществу крестьян д. Голубовки. На просимой им под ху-
торное хозяйство земле хозяйства пока никакого не
имеется. Евгений Федоров живет вместе с отцом на
арендованной последним от казны земле у подножия г.
Сестра на устье р. Сучан, занимаясь кроме выжигания
извести вместе с отцом еще и рыбной ловлей для своего
употребления и прокорма рабочих на заводе. Имеет 4
лошади, на которых занимается кроме перевозки извести
во Владивосток еще и разным каботажом, кроме сего
имеет из скота: рабочих лошадей 2 шт., не рабочих –

1 шт., рабочих быков – 2 шт. и не рабочих – 20 шт., сви-
ней – 2 шт.

1899 г. октября 31 дня Сучанская волость

Старшина Михаил Ключко

РГИА ДВ

Ф 1, оп. 4, д. 1949, с. 207.

Его Высокоблагородию Командиру 7-го Восточно-
Сибирского стрелкового полка

Младший унтер-офицер 5-й роты

Спиридон Макачук, происхождения из казаков
Черниговской губернии

Конотопского уезда Семяновской волости села Се-
мяновки подлежащего

увольнению в запас армии в 1900 году

Прошение

Вместо возвращения на родину желаю остаться на
постоянное жительство в г. Николаевске Уссурийского
края Приамурской области. Прошу ходатайства Высо-
коблагородия о водворении меня на постоянное место
жительства в означенной сей отношении местности на
условиях объявленных в приказе по Военному Ведом-
ству от 5-го июня 1896 г. за № 126 и по войскам При-
амурского военного округа от 15 августа 1896 г. за №
185.

Младший унтер-офицер 5-й роты 7-го Восточно-
Сибирского Стрелкового полка Спиридон Макачук ап-
реля 22 дня 1899 г. урочище Новокиевское.

Настоящее прошение младшего унтер-офицера
вверенной мне роты Спиридона Макачука представляю

Его Высокоблагородию Командиру 2-го батальона 7-го Восточно-Сибирского Стрелкового полка на зависящее ходатайство.

Апреля 22 дня 1899 г. № 24

Ур. Новокиевское

Командир роты подпись

Штабс-капитан подпись

с. 208.

Выписка из Алфавита на младшего унтер-офицера Спиридона Яковлевича Макарчука.

составлена апреля 29 дня 1899 г.

Макарчук Спиридон Якимович (?):

Сословие: казак

Родина: Черниговская губерния Конотопского уезда Семяновской волости с. Семяновка.

Родился в 1873 г. декабря 14 дня.

Вероисповедания православного.

Занятие: хлебопашествовал, малограмотен.

Холост.

В каком присутствии по воинской повинности принят, номер призывного участка, время поступления на службу:

В Конотопском уезде по воинской повинности присутствии, в 1-ом призывном участке
1895 г. октября 28 дня.

Действительная служба считается с 1 января 1896 г.

Молодым солдатом прибыл и зачислен в списки 7-го Восточно-Сибирского стрелкового батальона 1896 г. 1 августа. Переименован в стрелки.

Окончил курс Учебной команды 1897 г. мая 19 дня.

Младший унтер-офицер с 22 сентября.

Окончательный срок действующей службы 1901 г.
января 1

Командир полка Полковник подпись

Полковой Адъютант подпись

Поручик подпись

РГИА ДВ

Ф. 2, оп. 1, д. 629, с.3.

Приговор

1907 г. августа 23 дня Мы, ниже подписавшиеся переселенцы, зачисленные на участок Восточный Сучанской волости Южно-Уссурийского уезда Приморской области по предложению Заведующего водворением переселенцев в Побережном подрайоне Приморской области, постановили настоящим приговором в следующем:

1 Образовать сельское общество из 25 наличных домохозяев.

2 Селение наименовать «Логанешты»

3 Избрать: Старостой Георгия Степановича Сажень, кандидатом Афтиния Васильевича Тодораш (?) и писарем Прокопия Артемовича Рябого, в чем и подписываемся:

1 Константин На...(?)

2 Георгий Мова....(?)

3 Григорий Дога

4 Земфир Плата

5 Василий Кицофан (?)

6 Федор Гаджиу

7 Антон Сажень

8 Григорий Манзюк

9 Владимир Петро

10 Иван Скрипкарь

11 Павел Дубчак

12 Яков Дубчак

13 Илья Орик

14 Савва Манзюк

15 К... Лях

16 Григорий Коло...(?)

17 Александр Гребниский (?), а за них неграмотных,и за себя расписались Прокофий Рябой, Георгий Сажень, Афим Тодирюш, Константин Паскарь.

Присутствовал Заведующий водворением переселенцев в Побережном подрайоне Приморской области Терновский

Участок Восточный образован на 1832 душевые доли по 15 дес. на каждую.

РГИА ДВ

Ф. 2, оп. 1, д. 636, с. 1.

Приговор

1907 г. Августа 25 дня мы нижеподписавшиеся переселенцы водворенные на участке Американском Сучанской волости Южно-Уссурийского уезда Приморской области собравшись на сход сего числа по предложению Помощника Заведующего водворением переселенцев в Побережном подрайоне Приморской области Юрьева

Постановили:

1. Образовать общество из 36 наличных домохозяев.

2. Дать название селению «Американка».

3. Избрать старостой Ануфрия Андреевича Гребенцова.

4. Кандидатом старосты Ефрема Трофимовича Кам...ра (?).

5. Писарем Сидора Григорьевича Андреевко.

В чем и подписуемся (много подписей крестьян)

Присутствовал: Помощник Заведующего водворением переселенцами в Побережном подрайоне Приморской области

Американский участок Сучанской волости - по карте № 246 – на 220 долей.

Заведующий водворением переселенцев в Побережном подрайоне Приморской области.

Участок образован в 1906 г. на 220 долей

Терновский

РГИА ДВ

Ф. 440, оп. 1, д. 23, с. 168 1908 г.

Восточный участок - расположен в заливе Восточном. От Владивостока 6 ч пути. Пароходное сообщение 2 раза в неделю. Площадь 3927,7 дес., из которых 2871, 9 удобной и 1055, 8 неудобной земли. Емкость – 183 пятнадцатидесятичной доли. Образован в 1906 г. Заселяется с 1907 г. Зачислено 169 долей, из зачисленных по проходным свидетельствам – 89, по паспортам – 26, по ходаческим – 54.

По губерниям выхода зачислилось: Минской – 15, Черниговской – 43, Киевской – 8, Полтавской – 3, Тобольской – 9, Орловской – 2, Могилевской – 5, Лифляндской – 6, Енисейской – 3, Бессарабской – 70, Приморской обл. – 1, Волынской – 4.

Водворилось – 19 домохозяев, отказалось – 10.

Китайские пашни было всего – 20 десятин.

Участок интересен тем, что в нем третья смена населения: первая – великороссы ушли – положение при море им не понравилось, вторая – бессарабцы: еще не все ушли, но уходят по-немногу; на смену им селятся разношерстные засельщики.

РГИА ДВ

Ф.1, оп.1, д. 5736 II ч., с. 464 1909 г.

Список волостей и селений, входящих в состав вновь образованных уездов в

Приморской области. Сучанский уезд

Название селений Численность, всего Число дворов

Владимиро-Александровское 721 103

Николаевка 278 35

Таудеми 547 70

Унаши 532 91

Перетино 488 64

Голубовка 307 56

Звездочка 113 23

Киев 302 51

Беневское 141 45

Новицкое 406 59

Ванговъ - хуторъ 12 1

Волчанец 132 30

Екатериновка 449 56

Новолитовск 132 21

Хмыловка 184 28

Крещенка 136 26

Несвоевка 160 22
Береговая 35 10
Вангоу 251 40
Лозовый ключь 90
Михайловка 65 14
Душкино 238 30
Домашлино 114 19
Батюково 148 25
Новоливония 68
Васильевка 140 28
Борзинское 58
Муладза 36
Восточная 48
Кириловка 205 36
Соколовское 220 36
Американка 308 65
Рюрик 28 16
Поворотное 115 23
Зембрены 119 38
Лагонешты 119 38
Кишиневка 285 52
7719
Численность
Муж. Жен.
хут. Измесьева 80 68 25
хут. Порнакова 2 5 3
хут. Сучанский 20 17 4
хут. Сионский 2 5 3
хут. Краковка 2 2 2
хут. Прямая падь 6 5 2
хут. Кривая падь 13 9 3

Чендалаза 10 7 5
хут. Новосионский 5 4 6
РГИА ДВ
Ф. 62, оп. 1, д. 23, с. 14
МНП Зембренскому Сельскому старосте
Инспектор Народных училищ
Приморской области
24 августа 1912 г. № 8741
г. Владивосток

Вследствие донесения от **20 декабря 1911** г. за № 331 уведомляю, что одноклассное приходское по уставу 1828 г. МНП училище с 1 сентября 1912 г. из села Зембрены Новолитовской волости переносится в селение **Американку Сучанской волости**, и потому предлагается Зембренскому сельскому старосте сдать все школьное имущество по сдаточной ведомости, составленной учительницей Захарьевой вновь назначенному мною учителю Адаму Никодимовичу Журику – учителю Американского одноклассного приходского МНП училища, а также и предоставить бесплатно общественные подводы для перевозки означенного имущества на пароходе гр. Кейзерлинга в бухту Гайдамак.

О последнем немедленно уведомить меня, Г. Крестьянского Начальника и Волостное правление.

РГИА ДВ
Ф. 2, оп. 1, д. 4698, с. 31

Его Высокопревосходительству Господину Генерал-Губернатору Амурского края

Священника Сучанской походной миссионерской церкви в сел. Америки

Владивостокской Епархии Иоанна Стефаненко

Прошение

В прошлом 1914 г. в средних числах июня месяца в селении Американка Сучанской волости Ольгинского уезда открылся самостоятельный приход, в который меня и назначили священником.

По прибытии в приход я несколько раз обращал внимание сельского общества и сельского старосты на то, чтобы они огородили свое сельское кладбище. По истечении некоторого времени об этом же написал господину Крестьянскому Начальнику 6-го участка Ольгинского уезда, который как я узнал потом от Американского сельского писаря не замедлил сделать свое распоряжение о том, чтобы кладбище было загорожено, но прошествовал год с того времени, а кладбище и в настоящее время не огорожено. Кладбище находится в деревне на песчаном месте – частые ветры сдувают землю с могил и в довершении животные (свиньи) попирают его своими ногами и больше разрывают могилы. Картина очень нежелательная и антихристианская. Между тем огородить кладбище потребовался бы только один день при населении в 75 дворов. Тогда и кладбище похоже было бы на христианское кладбище. На основании изложенного покорнейше прошу Ваше Высокопревосходительство сделать возможное с вашей стороны распоряжение о том, чтобы Американское сельское общество огородило свое сельское кладбище.

1915 г. июнь 16 дня. № 64
Св. Иоанн Стефаненко
РГИА ДВ
Ф.61, оп. 1, д. 46, с. 234.

Его Высокоблагородию г-ну Смотрителю рыболовства Владивостокского промыслового района

Для сведения

Имею честь сообщить пояснение хода дел о консервно-крабовой рыбалке И. Федечкина и К^о.

Варка крабов и укладка их в баночки и закупорка начались с 1 апреля с.г. которых баночки и сделано от 1 до 21 сего апреля 2400 шт., весом каждой банки по 1 ф. При этом деле работает 7 человек рабочих, их них 5 человек малолетних, которым лет по 12 и 15. А 2 взрослых, окромя хозяев.

При начале такового дела мною стражником Демченко было спрошено с компаньона Т-ва Федечкин и К^о Ивана Г. Сорокина по началу варки крабов и чистки их, что вы будете делать из них, то мне г. Сорокин заявил что хотим попробовать для опыта консервировать крабов, что мною стражником Демченко и было видно устройство такового дела носившего название завод.

Все это производилось в той же фанзе где раньше производились работы бондарных дел. А нового устройства лишь только пристрой 3-х стенный малого размера и лабазик. С оцинкованного железа и у нем умазано 4 котла среднего размера из них 3 котла для варки крабов, а 1 для пробы закупоривания баночек плотности их закатки.

Крабы для этого дела покупают в промышленников Макаручука и Суворова. Производилось лов с лодок крабов по цене 16 руб. за 100 шт. Ведение опыта предполагалось только по 1 мая 1915 г.

А потом о полученных результатах хода дел возможности его будем хлопотать о разрешении такого же названного дела. О чем и подписуюсь данных делу сведений.

Апреля 16 дня 1915 г.

И. Сорокин

Промысловый стражник Ф. Демченко

с. 236.

**Его Высокоблагородию г-ну Смотрителю
рыболовства**

Владивостокского промыслового района

Для сведения

Имею честь сообщить, что на рыбалке Т-ва Федечкин и К^о устроен консервный завод следующим порядком: построено здание размером сажень 20х9 внутри устроено 6 котлов для варки крабов, и 2 котла автоматическая для варки закупоренных банок с крабовым мясом и 2 ручных машины, с которых одно для закатки коробок, а другая для закупорки коробок с крабовым мясом.

При всем этом устройства предполагают иметь норму рабочих 31 человек, из них 2 паяльщика, 8 чистильщиков крабов, 15 укладчиков в коробки крабового мяса. И 4 рубщика крабов. Работа пока еще не начинается за не имением крабов так что еще пока лов крабов не производится. Крабы будут покупать в промышленни-

ков которые будут ловить с лодки по цене за 100 шт. 16 руб.

Посему имею честь спросить надлежит ли мне требовать то что будет нарушать выданное им разрешение, касающееся консервного производства крабов.

6 сентября 1915 г.

Промысловый стражник Ф. Демченко



НАШИ АВТОРЫ:

Антошкин Денис Владимирович – краевед-исследователь, МБУК «Музейно-выставочный центр г. Находка».

Бендяк Елена Эдуардовна – краевед – исследователь, член Русского географического общества – Общества изучения Амурского края, клуба «Краеведы Находки».

Работает в архивах Приморского края, Приморской краевой публичной библиотеке им. А.М. Горького, побывала во многих селениях, сделала множество фотоснимков. Исследует документы об освоении, заселении сёл Анна, Бровничи, Врангель, Душкино, посёлков Ливадия, Южно-Морской, Средняя и Авангард. Елена Эдуардовна более десяти лет собирает материал о предприятии «Южморрыбфлот» («Тафуин»).

Автор документальных книг: «Приморская Ливадия. От Душкино до Анны. Записки краеведа», «В долине речки Волчанки. Село Душкино (по архивным документам)», соавтор книги «Ливадия Крымская? Греческая? Приморская». Инициатор исследования «Исчезнувшие деревни Зембрены, Логанешты, и корейские деревни Алексеевка и Таудеми».

Публикации в Записках ОИАК, Записках клуба «Родовед» (г. Владивосток) Записках клуба «Наход-

кинский родовед», газетах «Залив Восток», «Мир путешествий», «Находкинский рабочий», «Утро Востока». Занимается экскурсоводческой и просветительской деятельностью.

Волкова Людмила Николаевна – краевед-исследователь, экскурсовод, член Русского географического общества – Общества изучения Амурского края.

Ковалева Зоя Николаевна – главный библиотекарь городской библиотеки-музея, руководитель городского клуба «Краеведы Находки», автор многих экскурсионных маршрутов, победитель краеведческих конкурсов различного уровня. Постоянный участник и победитель городского конкурса «Лидеры туриндустрии»

Руководитель территориальной группы Находкинского городского округа ПКО Русского географического общества – Общества изучения Амурского края.

Эйсвальд Людмила Ивановна – член Русского географического общества – Общества изучения Амурского края, экскурсовод. Людмила Ивановна впервые подняла и исследовала темы: «Шаги становления и роста: истории медицины в Находке 1859-1970 гг. Больничный городок (Горбольница).

Улица Пирогова»; «Школа юнг», «Юнги Находки»,
«Лагерные зоны и Транзитный лагерь в Находке».



Содержание

От составителя	2
Бендяк Е.Э «Открывая неизвестные документы в архиве РГИА ДВ» (новые факты истории Находки)	6
Волкова Л.Н. Страницы истории Сучанской железной дороги.....	76
Эйсвальд Л.И. Здравоохранение от Охотска до Находки. 1792 – 1956 гг.....	30
Ковалева З.Н. Морское побережье и неповторимые бухты Находки (виртуальная экскурсия).....	120
Эйсвальд Л.И. ГУЛАГ и Дальстрой в Находке.....	187
Антошкин Д.В. Лагеря в бухте Находка.....	207
Фотогалерея.....	224
Приложения.....	2327
Исследования Елены Эдуардовны Бендяк.....	231
Наши авторы.....	246
Содержание	249

Находкинские чтения:

Сборник докладов

12+

Ответственный за выпуск – В.А. Лаптева

Муниципальное бюджетное учреждение культуры
«Центральная библиотечная система»
Находкинского городского округа

Городская библиотека-музей

692909, Приморский край,
г. Находка, ул. Сенявина, 14
8 (4236) 62-56-65

сайт:

<https://kraeved-nhk.ru>
email: gbmnakhodka@mail.ru

ВКонтакте:

<https://vk.com/id711982804>
<https://vk.com/kraevednhk>